

جاذبه‌های تاریخی-فرهنگی و مذهبی:

خانه های قدیمی: از جمله این بناهای قاجاری، خانه سید محمد امین التجار معروف به "حاجی رئیس" واقع در گذر مسجد فولاد خیابان فردوسی جنوبی و خانه امینی مکان فعلی اداره میراث فرهنگی صنایع دستی و گردشگری شهرستان در خیابان باغ سلطانی است.

ساختمان های قدیمی اداره نوغان: واقع در خیابان قائم تربت حیدریه که در سال ۱۳۱۴ خورشیدی ساخته شده و مرکز توزیع پسته بوده است.

آرامگاه شیخ ابوالقاسم گرکانی: از اکابر متصوفه، واقع در سه کیلومتری جنوب تربت حیدریه

مزار امام زاده احمدالرضا(ع): بقعه این امام زاده در ۴ کیلومتر جاده تربت به گناباد واقع گردیده است.

مجموعه معماری کدکن: شامل مسجد کدکن و بنای مقبره شیخ حیدر با کتیبه ای به تاریخ ۹۰۶ هجری است

رباط علیا: این رباط قاجاری در خیابان چمران واقع گردیده و در قسمتی از آن مسازاری (ابزار آلات سنتی برای خرد کردن گیاه سرشک) و بوم گردی وجود دارد.

سرای امین: این بنا که در خیابان فردوسی جنوبی شهر تربت واقع است در سال ۱۳۰۸ هجری توسط حاج محمدرضا لاری تاجر یزدی وقف شده است.

رباط های برون شهری: این بناها شامل رباط کسکک و بل قاجاری، رباط صفوی میان دشت، و رباط صفوی شور حصار است.

حمام های قاجاری: در میان حمام های ارزشمند تربت حیدریه می توان به حمام حاج رئیس با سر در ورودی، مزین به کاشی لاجوردی واقع در خیابان روحبخش و حمام صفائیان در گذر شیر چهارسوق اشاره کرد.




رباط لاری



خانه حاج رئیس



پل کسکک



مزار امام زاده احمدالرضا(ع)

مناظر و جاذبه های طبیعی:

طبیعت صنوبر: واقع در ۱۷ کیلومتری تربت حیدریه روستای صنوبر.

منطقه گردشگری رودخانه: در فاصله ۵۵ کیلومتری شهر تربت حیدریه

منطقه گردشگری حاجی بیگی: واقع در فاصله ۶۵ کیلومتری شهر تربت حیدریه

کویر روستای سیوکی: این عرصه بیابانی در ۱۵ کیلومتری جنوب تربت حیدریه واقع است.

صنایع دستی و هنرهای سنتی: هنرهای سنتی این شهرستان شامل حصیربافی، نمدمالی، مسگری، نجاری، فرش بافی و آهنگری و پسته کشی ابریشم است.

سوغات تربت حیدریه: از جمله سوغات تربت حیدریه فراورده های ابریشمین، زعفران، بادام و پسته می باشد.


باغ ملی (پارک شهری): این پارک در خیابان مطهری قرار دارد و بر روی تپه ایجاد شده است.

پارک کوهستانی پیشکوه: این عرصه طبیعی در دامنه ارتفاعات شهر قرار دارد و دارای امکانات رفاهی-تفریحی است.



منطقه جنگلی کامه: این منطقه با رودخانه جاری و باغات در فاصله ۲۶ کیلومتری شهرستان تربت حیدریه قرار دارد.

آبشار رود معجن: روستای رود معجن و آبشار زیبای آن در ۴۸ کیلومتری غرب تربت حیدریه واقع است.


روستاهای گردشگری: این مناطق روستایی شامل بکاول در ۲۰ کیلومتری جاده تربت حیدریه به مشهد و نسر در ۶۸ کیلومتری شمال شرقی شهرستان تربت حیدریه است.



طبیعت کامه علیا و کامه سفلی



باغ ملی



روستای زرگ



باغات تاریخی روستای سیوکی



موقعیت جغرافیایی و اقلیمی:

شهرستان تربت حیدریه به مرکزیت شهری به همین نام، از شمال به نیشابور-مشهد و فریمان، از سمت شرق به زاوه-باخرز-تایباد و خواف، از سمت جنوب به رشتخوار و مه ولات و از غرب به کاشمر محدود می گردد. فاصله تربت حیدریه تا مشهد مقدس ۱۵۲ کیلومتر است. اقلیم این منطقه دارای آب و هوای نیمه صحرائی ملایم می باشد.

جاذبه های تاریخی-فرهنگی و مذهبی:

مجموعه تاریخی مزار قطب الدین حیدر: این مجموعه شامل بنای آرامگاهی تیموری قطب الدین حیدر و ایوانی از مسجد جامع قدیم متعلق به دوره صفویه در مجاورت آن و همچنین رباط قاجاری طبسی و موزه مردم شناسی است.

کاروانسراها و رباط ها:

کاروانسرای طبسی: واقع در مجموعه قطب الدین حیدر متعلق به عصر قاجار.

رباط لاری: در محدوده بازار شهر واقع گردیده و در سال ۱۳۰۸ ق ساخته شده است.



www.RAZAVIICHTOIR.COM
تلفن: ۰۵۴۰۲۸۱۱۵
کد پستی: ۹۱۱۶۰۰۰۵
آدرس: خیابان امام رضا (ع) مشهد
ساعات کاری: ۰۸:۰۰ تا ۱۲:۰۰ و ۱۴:۰۰ تا ۱۸:۰۰
ساعات بسته بودن: ۱۲:۰۰ تا ۱۴:۰۰

تربت حیدریه (توربات) یکی از شهرهای مهم و تاریخی استان خراسان رضوی است که در فاصله ۱۰۰ کیلومتری از مشهد قرار دارد.



این مجموعه در سال ۱۳۰۸ ق ساخته شده است.

تربت حیدریه

TORBAT HEYDARIYEH
KHORASAN-E RAZAVI PROVINCE IRAN



روابط عمومی و امور فرهنگی
آداره کل میراث فرهنگی و
صنایع دستی و گردشگری
خراسان رضوی (واحد انتشارات)

