
خطوط کوفی کتیبه رباط ماهی

موقعیت جغرافیایی و اقلیمی:

شهرستان سرخس به مرکزیت شهری به همین نام، از شمال و شرق به کشور ترکمنستان، از غرب به مشهد و از جنوب به تربت جام و فریمان محدود می شود. سرخس در فاصله ۱۸۵ کیلومتری مشهد مقدس قرار دارد. اقلیم این منطقه خشک و سرد می باشد.

جاذبه های تاریخی-فرهنگی و مذهبی:

رباط ماهی: این بنای سلجوقی در مسیر کاروانی توس به مرو و در حدود ۵۰ کیلومتری شرق مشهد، در حاشیه کشف رود واقع شده است.

طاق دوبرار: واقع در ارتفاعات مزدوران که متعلق به دوره سلجوقی است و نشانه راه کاروانی بوده است.

بقایای سازه های جنگ جهانی دوم: این تأسیسات توسط ارتش ایران برای دفاع و مقابله با نیروهای خارجی و در زمان قوام السلطنه ساخته شده و در روستای شورلق قرار دارد.

سازمان میراث فرهنگی، صنایع دستی و گردشگری خراسان رضوی (اداره کل میراث فرهنگی، صنایع دستی و گردشگری خراسان رضوی)

سازمان میراث فرهنگی، صنایع دستی و گردشگری خراسان رضوی : ۶۸۶۹۶۰ تلفن گویا : ۳۸۰۴۵۲
تلفن رسیدگی به شکایات : ۱۰۰۰۷۷۸۸۱۴۰
سامانه پیامکی استعلامات و پیشنهادات و شکایات : ۳۰۰۰۵۰۱۱
سامانه مدیریت یکپارچه و هوشمند راهنمای خدمات گردشگری ایران : http://ssis.ir
وب سایت ستاد هماهنگی خدمات سفر کشور : ssis.ir
نشانی : مشهد بلوار شهید صادقی ۲۲ (سارمان آب)
آدرس الکترونیکی : WWW.RAZAVICHTO.IR

سرخس

S A R A K H S
KHORASAN-E RAZAVI PROVINCE IRAN

روابط عمومی و امور فرهنگی
اداره کل میراث فرهنگی و
صنایع دستی و گردشگری
خراسان رضوی

جاذبه های تاریخی-فرهنگی و مذهبی:

رباط شرف: این بنا که در متون کهن از آن به نام آبگینه یاد شده در فاصله ۶۰ کیلومتری جنوب غربی سرخس واقع گردیده و با وجود تزئینات عصر سلجوقی، موزه آجرکاری در هنر اسلامی است.

آرامگاه شیخ لقمان سرخسی: این بنا واقع در شهر سرخس دارای معماری و گنبد زیبایی متعلق به عصر ایلخانی است.

انبارهای قدیمی غله سرخس: بناهای قدیمی انبارهای قاجاری با کاربری نگهداری غله، در روستاهای کندکلی و قوش خزایی شناسایی شده است.

سیلوی گندم سرخس: این سازه قاجاری در خیابان ۱۷ شهریور واقع شده است.

مسجدجامع سرخس: تنها مسجد جامع این شهر در حاشیه خیابان امام خمینی(ره) واقع گردیده و بنای پیشین آن متعلق به اواخر دوره قاجار بوده است.

مخزن قدیمی آب: این بنا در حدود سال ۱۳۳۰ خورشیدی به منظور تأمین آب شرب مردم ساخته شده است.

خانه رئیس السادات: این خانه قدیمی پهلوی اول در خیابان طالقانی و نزدیک به مسجد جامع شهر سرخس قرار دارد.

پل تاریخی خاتون: این پل قدیمی سنگی که در فاصله ۹۰ کیلومتری جنوب شرقی سرخس و محل رود تجن واقع گردیده است.

رباط شرف


آرامگاه شیخ لقمان سرخسی

پل خاتون

اشراف قبل رباط شرف

بناهای نظامی شورلق

مناظر و جاذبه های طبیعی:

بوستان ها و پارکهای شهری: بوستان بزرگ امام: مسیر ورودی شهر سرخس با امکانات گردشگری ،بوستان ملت:واقع در خیابان امام خمینی(ره)،پارک ترافیک:بلوار ثامن الائمه(ع)

جنگل های پسته خواجه: این منطقه حفاظت شده با موقعیت کوهستانی در جنوب، غرب و جنوب غربی سرخس و در مرز ایران و ترکمنستان قرار دارد.

روستای گردشگری بزنگان: این روستای گردشگری ییلاقی در فاصله ۸۰ کیلومتری جنوب غربی شهر سرخس واقع گردیده و دارای مناظر زیبایی از طبیعت است.

دریاچه بزنگان: بزنگان دریاچه ای طبیعی است که در فاصله ۷۰ کیلومتری شهر سرخس و ۵ کیلومتری روستای بزنگان واقع گردیده و دارای مناظر و پوشش گیاهی است.

روستای گردشگری شورلق: این روستا در فاصله ۵۴ کیلومتری جنوب غربی شهر سرخس، واقع گردیده دارای جاذبه های تاریخی و طبیعی است.

طبیعت چشمه سرآسیاب: مهمترین چشمه طبیعی بزنگان محسوب می شود و دارای پراکنش انواع گیاهان، درختچه های سرسبز و درختان سایه انداز است.

رودخانه تجن: این رودخانه به عنوان مهم ترین رود شمال شرق کشور، در فاصله ۹۰ کیلومتری شهر سرخس واقع است.

مناظر طبیعی سد دوستی: آبگیر بزرگ دوستی در ۷۵ کیلومتری جنوب سرخس و ۱۸۰ کیلومتری جنوب شرقی شهر مشهد واقع گردیده است.

صنایع دستی و هنرهای سنتی:

بافت قالیچه های بلوچی ، سوزن دوزی بلوچی و دوخت لباس های بلوچی گلیم بافی، چرم دوزی سنتی، قلاب بافی، شال بافی، فرت بافی و معرق

سوغات سرخس:

انواع کلوچه های محلی و انواع شیرینی های خانگی، پسته وحشی، گلیم ،جاجیم و انواع رودوزی های سنتی

بوستان‌ها

جنگل پسته خواجه

روستای گردشگری بزنگان


دریاچه بزنگان