



رباط فیض آباد



رباط ظهیر آباد

موقعیت جغرافیایی و اقلیمی:

شهرستان مه ولات به مرکزیت شهر فیض آباد از شمال به تربت حیدریه، از شرق به رشتخوار و خواف، از جنوب به گناباد و از غرب به شهرستان خلیل آباد محدود می گردد. فاصله فیض آباد تا مشهد ۲۱۳ کیلومتر است و از نظر اقلیمی در منطقه ای گرم و خشک و بیابانی و کم باران واقع شده است.

جاذبه های تاریخی - فرهنگی و مذهبی:

رباط ها و کاروانسراهای تاریخی:

رباط قاجاری فیض آباد: این رباط چهار ایوانی در مرکز شهر فیض آباد واقع شده است.

رباط زرمهر: واقع در ۱۰ کیلومتری غرب شهر شادمهر و ۳۵ کیلومتری شمال غرب شهر فیض آباد، متعلق به دوره قاجار.

رباط ظهیر آباد: رباطی است چهار ایوانی که در ۱۲ کیلومتری جنوب غرب شهر شادمهر و ۳۰ کیلومتری شمال شهر فیض آباد واقع گردیده است.




تلفن: ۰۵۴۰۲۰۶۰۰
 شماره پستی: ۹۱۶۰۰۰
 آدرس: استان خراسان رضوی، شهرستان مه ولات، شهر فیض آباد، خیابان امام خمینی
 وبسایت: www.razaivichtoir.com
 آدرس: استان خراسان رضوی، شهرستان مه ولات، شهر فیض آباد، خیابان امام خمینی

تلفن: ۰۵۴۰۲۰۶۰۰
 شماره پستی: ۹۱۶۰۰۰
 آدرس: استان خراسان رضوی، شهرستان مه ولات، شهر فیض آباد، خیابان امام خمینی

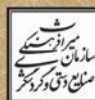


مه ولات

M A H V E L A T
 KHORASAN-E RAZAVI PROVINCE IRAN



روابط عمومی و امور فرهنگی
 اداره کل میراث فرهنگی و
 صنایع دستی و گردشگری
 خراسان رضوی



جاذبه‌های تاریخی-فرهنگی و مذهبی:

مسجد جامع ازغند: این مسجد تاریخی یک ایوانی متعلق به دوره های ایلخانی و تیموری، در روستای ازغند واقع گردیده است.

خانه های قدیمی مه ولات: خانه باغ شازده: خانه محمد رضا قهرمان متعلق به دوره قاجار در خیابان امام رضا (ع) ۲۳ شهر شادمهر واقع شده است.

خانه قاجاری حسین زاده: واقع در خیابان حجت جنوبی و جنب رباط فیض آباد. خانه اعتمادی: این خانه قدیمی قاجاری در ۶ کیلومتری شمال فیض آباد قرار دارد.

عمارت فتح آباد: این بنا در ۲۲ کیلومتری جنوب غربی شهر فیض آباد در روستای فتح آباد واقع است. **پل تاریخی علی آباد:** این سازه آبی متعلق به دوره قاجار بر روی کال مه ولات و در کنار روستای علی آباد واقع است.

بقعه امام زاده سید محمد (ع): واقع در روستای احمد آباد، ۲ کیلومتری جاده کاشمر به فیض آباد

رباط زرنوخ: این بنای تاریخی در ۵ کیلومتری جنوب شرق شهر شادمهر و ۳۰ کیلومتری جاده تربت حیدریه به فیض آباد واقع گردیده و مربوط به دوره صفویه است.

رباط علی آباد: این رباط قاجاری در فاصله ۲۰ کیلومتری غرب شهر شادمهر، در روستای علی آباد قرار دارد.

رباط صفوی میاندهی: واقع در روستای میاندهی در ۲۳ کیلومتری جنوب شهر فیض آباد. **رباط خیر آباد:** متعلق به دوره صفوی است و در روستای خیر آباد واقع گردیده است.

آرامگاه شیخ ابوسعید ابی الخیر: وی از عرفا و متصوفه قرن پنجم هجری است که آرامگاهش در ۷ کیلومتری فیض آباد در روستایی به نام «مهنه» قرار دارد.



■ اب ایبار میاندھی



■ خانه اعتمادی



■ رباط زرنوخ



■ عمارت فتح آباد

مناظر و جاذبه های طبیعی:

کویر نوبهار: این مناظر کویری در فاصله ۷ کیلومتری جنوب شرقی روستای میاندهی و در فاصله ۱۵ کیلومتری شهر فیض آباد به بجزستان قرار دارد.

صنایع دستی و هنرهای سنتی: مهم ترین تولیدات صنایع دستی این شهرستان شامل قالی بافی، گلیم بافی، نمدمالی و معرق است.


سوغات مه ولات: به دلیل وجود باغات گسترده، پسته در میان سوغات شهرستان از اهمیت خاصی برخوردار است. خشکبار، زعفران، تولیدات نمدی از جمله کلاه و بالاپوش نمدی نیز در این فهرست قرار دارد.

روستای بیلاقی قلعه جوق: مناظر طبیعی قلعه جوق در فاصله ۱۵ کیلومتری غرب شهر شادمهر و ۴۵ کیلومتری شمال غرب شهر فیض آباد، واقع است.

طبیعت ارتفاعات اسفره: نام منطقه ای بیلاقی است که در فاصله ۱۵ کیلومتری شمال شهر فیض آباد قرار دارد.

دشت دانبال: جاذبه های طبیعی این دشت وسیع در ۲۰ کیلومتری شمال شهر فیض آباد پذیرای گردشگران است.

روستای گردشگری میاندهی: این منطقه روستایی با جاذبه های متعدد فرهنگی و گردشگری در فاصله ۲۰ کیلومتری جنوب شهر فیض آباد و در مسیر منتهی به جنوب کشور واقع گردیده است



■ منطقه بیلاقی قلعه جوق



■ ارتفاعات اسفره

