

## جاذبه های تاریخی-فرهنگی و مذهبی:

**یخدان تاریخی سلطان آباد:** این بنای قاجاری با ارتفاع تقریبی ۸ متر در حاشیه شهر سلطان آباد قرار دارد.

**آسیاب های روستای درفک:** بقایای آسیاب های سه گانه محدود به این روستا در روستای درفک واقع است.

**حمام تاریخی چاهک:** این حمام قاجاری در روستای چاهک در کنار بقعه امام زاده و درخت کهنسال واقع گردیده است.

**بقاع متبرکه شهرستان خوشاب:** جاذبه های مذهبی این ناحیه و فواصل آن نسبت به سلطان آباد شامل بقعه امام زاده جعفر (۲۱ کیلومتر)، بنای امام زاده عبدالرحمن (۵۳ کیلومتر)، آرامگاه امام زاده جعفر ابن موسی (۳۵ کیلومتر)، بقعه امام زاده حیدر (۳۰ کیلومتر) با ارتفاعات گردشگری آن و مزار متبرکه شاهزاده ابراهیم بن ابوالفضل (۴۲ کیلومتر) است.

**مجموعه تاریخی بابانگر:** این مجموعه تاریخی که در ۴۰ کیلومتری شهر سلطان آباد، در محدوده روستای بابانگر واقع گردیده، شامل بناهای ارزشمندی از جمله بقایای دژ نظامی (قرون ۹ تا ۱۱ هجری)، بنای سنگی کاروانسرا، حوض انبار، حمام قدیمی قاجاری، سردابه های تاریخی (قرون ۸ و ۹ هجری)، بنای چهار طاقی میرمظفر، آرامگاه سنگی حاج بابا توکل و آرامگاه میر مطهر مربوط به قرن هفتم هجری است.

**آرامگاه گل گنبد:** این بنا در فاصله ۳۱ کیلومتری شهر سلطان آباد در روستای گل گنبد واقع گردیده و متعلق به قرن هفتم هجری است.

**ایستگاه قدیمی راه آهن:** این مکان یکی از ایستگاههای تشکیلاتی خراسان در زمان پهلوی اول، حدفاصل خط ریلی مشهد-تهران دارای پست بازدید، پست بهداری، پست مخابرات و... بوده است.



یخدان سلطان آباد



مجموعه بابانگر

## مناظر و جاذبه های طبیعی:

**طبیعت بیشه سیدآباد:** این منطقه تفرج گاهی در ۱۰ کیلومتری شرق شهر سلطان آباد قرار دارد.

**روستا و کوهسار درفک:** این منطقه کوهستانی با قله های مرتفع در فاصله ۳۵ کیلومتری غرب شهر سلطان آباد واقع گردیده است.

**آبشار نورآباد:** آبشار زیبای روستای نورآباد در فاصله ۱۸ کیلومتری شهر سلطان آباد قرار دارد.

**صنایع دستی و هنرهای سنتی:** شامل قالی بافی، فرت بافی، خراطی سنتی، چلنگری، لحافدوزی، تنور مالی و دوخت لباس های محلی است.

**سوغات خوشاب:** محصولات از جمله گردو و بادام، انواع برگه ی زرد آلو و کشمش، تخمه هندوانه و گیاهان دارویی و پسته در شمار سوغات خوشاب محسوب می شود.


**بوستان های شهری:** این اماکن شامل بوستان قدس، در ابتدای جاده سلطان آباد به قوچان و پارک گردشگری، بر روی تپه های جنوبی در ابتدای شهر است.

**طبیعت روستای داراب:** این روستا در ۵۶ کیلومتری شمال شهر سلطان آباد واقع است.

**روستای گردشگری نشیب:** این منطقه با طبیعت سرسبز و در فاصله ۶۲ کیلومتری شمال شهر سلطان آباد قرار دارد.

**جاذبه های طبیعی رودخانه نشیب:** این رودخانه به طول ۱۲ کیلومتر، در شمال خوشاب جریان دارد و سرچشمه آن در خراسان شمالی است.


**دره یام:** این دره با طبیعتی زیبا از ۴۰ کیلومتری شهر سلطان آباد شروع شده و تا ۷۰ کیلومتری شمال شهر ادامه دارد.



چشم اندازهای طبیعی خوشاب



دره یام



چشم اندازهای طبیعی خوشاب



دره یام






آرامگاه گل کند

### موقعیت جغرافیایی و اقلیمی:

شهرستان خوشاب به مرکزیت شهر سلطان آباد از جنوب به شهرستان سبزوار، از شمال به شهرستان اسفراین، از غرب به شهرستان جوبن و از شرق به شهرستان های نیشابور و فیروزه محدود می شود. خوشاب در فاصله ۲۰۱ کیلومتری مشهد مقدس واقع است. این منطقه در اقلیم نیمه خشک قرار دارد.

### جاذبه های تاریخی-فرهنگی و مذهبی:

پناهگاه ها و دستکندهای تاریخی: این آثار که از جنبه تاریخی مبارزات مردم منطقه با حکمرانان مغول دارای اهمیت بسیاری است در شمال غربی شهر سلطان آباد واقع گردیده و متعلق به دوره ایلخانی است از جمله آن ها دستکند نوده انقلاب واقع در ۴۰ کیلومتری غرب سلطان آباد و پناهگاه دُرَفک در ۳۰ کیلومتری مرکز شهرستان می باشد



WWW.RAZAVIICHTOIR.COM : آگهی و ترویج  
 (ش) (ف) ۰۵۱۳۳۳۳۳۳۳ : شماره تماس : آگهی  
 ۱۱۳۱۳۱۳ : آگهی  
 ۰۵۱۳۳۳۳۳۳۳۳۳۳۳۳۳ : شماره تماس : آگهی  
 ۰۵۱۳۳۳۳۳۳۳۳۳۳۳۳۳۳۳ : شماره تماس : آگهی  
 ۰۵۱۳۳۳۳۳۳۳۳۳۳۳۳۳۳۳ : شماره تماس : آگهی

کمیته اجرایی شهرستان خوشاب  
 ۱۳۹۷/۰۵/۰۵ : شماره تماس : آگهی  
 ۰۵۱۳۳۳۳۳۳۳۳۳۳۳۳۳۳۳ : شماره تماس : آگهی



# خوشاب

K H O O S H A B  
 KHORASAN-E RAZAVI PROVINCE IRAN



روابط عمومی و امور فرهنگی  
 اداره کل میراث فرهنگی و  
 صنایع دستی و گردشگری  
 خراسان رضوی (واحد انتشارات)

