

جاذبه های تاریخی-فرهنگی و مذهبی:

بقعه معصوم زادگان بی بی حور و بی بی نور: این بقعه در فاصله ۲۰ کیلومتری غرب شهر خلیل آباد، در روستای جابوز واقع گردیده است.


بقعه امام زاده قاسم ارغا (ع): واقع در فاصله ۱۰ کیلومتری شهر خلیل آباد و ۲ کیلومتری جنوب شرقی روستای ارغا که بنای آن متعلق به اواخر دوران قاجار می باشد.
بنای امام زاده سید حسن: این بنای قاجاری در روستای میر آباد و به فاصله ۱۵ کیلومتری جنوب شرقی خلیل آباد واقع شده است.
قدمگاه حضرت علی (ع): واقع در روستای ده نو و در فاصله ۱۴ کیلومتری غرب کاشمر واقع گردیده و در سال ۱۲۹۶ هجری ساخته شده است.

یخدان تاریخی خلیل آباد: تنها یخدان قاجاری خلیل آباد در خیابان باهنر این شهر با ساختار معماری چاله یخدان و پوشش مخروطی آن قرار دارد.

مسجد جامع سعدالدین: این بنا در ۴۰ کیلومتری جنوب غربی شهر خلیل آباد در روستای سعدالدین واقع گردیده و در سال ۱۳۱۱ هجری بنیان گردیده است.
آب انبارهای کندر: این سازه های آبی به لحاظ موقعیت در جنوب شهر کندر و حاشیه میدان مرکزی واقع شده اند.
حوض چهل پایه کندر: معماری این سازه قاجاری دارای ده پایه اصلی است که با اجزاء آن چهل پایه نام گرفته است.




حمام اقا



بقعه امامزاده قاسم ارغا



بنای امامزاده سید حسن



یخدان تاریخی

مناظر و جاذبه های طبیعی:

روستاهای هدف گردشگری:

(۱) روستای دهنو (۲) روستای جعفر آباد (۳) روستای کاهه (۴) روستای سعدالدین
عرصه های کویری خلیل آباد: کویر کاهه واقع در فاصله ۲۵ کیلومتری شهر خلیل آباد و کویر جعفر آباد در موقعیت روستایی به همین نام.

صنایع دستی و هنرهای سنتی:

هنرهای سنتی شهرستان خلیل آباد شامل سفالگری، تنورمالی، سراجی سنتی، فرت بافی، گلیم بافی، رودوزی های سنتی، معرق چوب و... است.

سوغات خلیل آباد:

انگور، زعفران، پسته، انار، کشمش و خشکبار

پارک ها و بوستان های شهری: پارک جنگلی خلیل آباد، بوستان شهید فولادوند و پارک بنفشه اردوگاه فرهنگی شهید جعفریان: با وسعت ۴۰۰ هکتار در انتهای خیابان شهید باهنر شهر خلیل آباد واقع گردیده و دارای امکانات رفاهی است.

سد خاکی شهید مدرس: آبگیر زیبایی شهید مدرس در فاصله سه کیلومتری روستای مهدی آباد واقع گردیده و دارای چشم اندازهای بدیعی است.


آبگرم معدنی خلیل آباد: این منطقه تفریحی با چشمه های جوشان آبگرم معدنی آن در ارتفاعات شمال شهر، در دل سیاه کوه و نقطه آغازین رودخانه دائمی خارزنج قرار دارد.

تفرج گاه خارزنج: واقع در فاصله ۴ کیلومتری شمال شهر خلیل آباد که دارای پراکنش درختان، جویبارها و پوشش گیاهی است.


هفت آبشار: منطقه هفت آبشار با مناظر زیبای طبیعی در فاصله ۸ کیلومتری شمال شرق خلیل آباد واقع گردیده است.




سدخاکی شهید مدرس



حوضچه های سنگی آروا



کویر جعفریان



هفت آبشار



کویر جعفریان



مسجد جامع خلیل آباد

موقعیت جغرافیایی و اقلیمی:

شهرستان خلیل آباد به مرکزیت شهری به همین نام از شمال به کاشمر و از جنوب به گناباد و از غرب به بردسکن محدود می گردد. فاصله خلیل آباد تا مشهد مقدس ۳۶۵ کیلومتر است. اقلیم این منطقه گرم و خشک و کوهستانی است.


جاذبه های تاریخی-فرهنگی و مذهبی:

مسجد جامع خلیل آباد: این بنا در خیابان امام خمینی (ره) واقع گردیده و در سال ۱۳۰۸ قی با طرح یک ایوانی و شبستان های طرفین ساخته شده است.
مسجد تاریخی قلعه: مسجد شبستانی موسوم به قلعه (جوادالائمه) در خیابان شهید باهنر (خرمیان سابق) در مرکز قلعه قدیم خلیل آباد قرار دارد.
حمام آقا (بهشتی): واقع در بافت مرکزی شهر خلیل آباد و ضلع شمالی مسجد جامع کاشمر که در سال ۱۳۱۶ بنا گردیده است.



WWW.RAZAVIICHTOIR.COM : آدرس و تلفن
 (شماره تلفن) ۰۵۴۰۲۰۰۰۰ : شماره تلفن
 ۱۱۳۱۳ : کد پستی
 ۰۵۴۰۲۰۰۰۰ : شماره تلفن
 ۰۵۴۰۲۰۰۰۰ : شماره تلفن
 ۰۵۴۰۲۰۰۰۰ : شماره تلفن




تلفن: ۰۵۴۰۲۰۰۰۰ : شماره تلفن
 ۰۵۴۰۲۰۰۰۰ : شماره تلفن
 ۰۵۴۰۲۰۰۰۰ : شماره تلفن



تلفن: ۰۵۴۰۲۰۰۰۰ : شماره تلفن

خلیل آباد

KHALIL ABAD
 KHORASAN-E RAZAVI PROVINCE IRAN



روابط عمومی و امور فرهنگی
 اداره کل میراث فرهنگی و
 صنایع دستی و گردشگری
 خراسان رضوی (واحد انتشارات)

