

جاذبه‌های تاریخی-فرهنگی و مذهبی:

مدرسه تاریخی غیاثیه خرگرد: این بنای چهار ایوانی که در مجاورت روستای خرگرد و به فاصله ۵ کیلومتری خواف بر سر راه تایباد واقع گردیده از جمله یادگارهای معماری دوره تیموری است

مجموعه آس بادهای خواف: اسبادهای سازه‌هایی خشت و گلی مشتمل بر فضاهایی کاربردی آسخانه و پرخانه می‌باشد که غله را با کمک نیروی باد ۱۲۰ روزه به آرد تبدیل می‌نماید. پراکندگی این سازه‌ها در مسیر بادهای ۱۲۰ روزه در شهر خواف، نشتیفان خرگرد، نیزاب، مهرآباد و... دیده می‌شود.

شهر تاریخی نشتیفان: این شهر در فاصله ۱۲ کیلومتری خواف واقع گردیده و وجود آثار و شواهد از جمله مسجد جامع، آب انبار و وجود مزارات مشاهیر و بزرگان وجود مجموعه آس بادها به اهمیت این شهر افزوده است.

مسجد جامع نشتیفان (زین الدین): این بنای شبستانی متعلق به دوره تیموری است.

مسجد ملک زوزن: این بنای خوارزمشاهی با کتیبه تاریخ دار در فاصله ۶۵ کیلومتری جنوب غربی شهر خواف قرار دارد.

رباط کال جنگی: این رباط چهار ایوانی دوره تیموری در فاصله ۱۰۵ کیلومتری غرب شهر خواف و ۲۰ کیلومتری روستای باغ بخشی واقع گردیده است.

کوشک تاریخی سلامی: واقع در شهر سلامی خواف که نماسازی بر روی اثری از دوره سلجوقی و محوطه بنا در سال ۱۳۲۶ خورشیدی توسط سید محمد قرشی صورت گرفته است.

مساجد جامع و گنبد سنگان: این بناها در شهر سنگان پایین در فاصله ۲۰ کیلومتری جنوب شهر خواف واقع گردیده و مسجد جامع آن متعلق به قرن هفتم هجری و مسجد گنبد متعلق به عصر سلجوقی است.



مدرسه غیاثیه خرگرد



مسجد ملک زوزن



رباط کال جنگی

مجموعه‌های تاریخی خواف:

مجموعه تاریخی-گردشگری شهرستان خواف عبارتند از: فدک (۴۸ کیلومتری شهر خواف)، خواجه یار (ارتفاعات خواجه یار)، کبودانی (۸ کیلومتری شهر خواف) و نیازآباد (۴۵ کیلومتری شرق خواف).

منطقه گردشگری رزداب: روستا، منطقه کوهستانی اطراف آن و آبشار در فاصله ۳۰ کیلومتری شمال خواف واقع شده است.

تالاب سبیر خون: این تالاب در فاصله ۴۵ کیلومتری جنوب شهر خواف واقع گردیده و در فصل زمستان پذیرای پرندگان مهاجر آبی و کنار آبی است.

صنایع دستی و هنرهای سنتی:

هنرهای سنتی این شهرستان شامل بافت قالی، گلیم بافی، فرت بافی یا تون بافی، آهنگری، نمدمالی، نخ تابی، و ساخت سازه‌های سنتی است.


سوغات خواف:

انواع نان‌های محلی تافتون مخصوص و نان روغنی، پسته، انواع آبنبات تخته‌ای و غیره با رنگ‌های متنوع، گلیم سوغات خواف را تشکیل می‌دهد.

مناظر و جاذبه‌های طبیعی:

تفرج گاه و تنگل خرگرد: تفرج گاه و دره زیبای خرگرد در فاصله ۱۶ کیلومتری شمال روستای خرگرد واقع گردیده و دارای محیطی مفرح است


مناظر طبیعی بند سلامی: آبگیر بزرگ سلامی با مناظر طبیعی در ۶ کیلومتری شمال شرق شهر سلامی قرار دارد و از آثار قرن نهم هجری است.



آبشار کتورده



اسبادهای شهرستان خواف



مناظر طبیعی بند سلامی



بارک معراج



مناظر طبیعی خواجه وراب



موقعیت جغرافیایی و اقلیمی:

شهرستان خواف به مرکزیت شهری به همین نام، از شمال به رشتخوار، از غرب به گناباد، از جنوب به قاین و از شرق به کشور افغانستان محدود می گردد. فاصله خواف تا مشهد مقدس ۲۵۰ کیلومتر است. اقلیم این منطقه خشک و کویری با تابستانهای گرم و خشک و زمستانهای سرد می باشد.

جاذبه های تاریخی-فرهنگی و مذهبی:

مسجد جامع خواف: این بنا از مساجد معظم دوره تیموری است که در دوره صفویه تغییرات در آن صورت گرفته و منبر هفت پله با تاریخ ۹۰۸ ق است.

موزه های خواف: موزه های شهرستان شامل موزه مردم شناسی، موزه زوزن، موزه خصوصی حوض آقاحسین، موزه محیط زیست می باشد
خانه قریشی: خانه قدیمی قریشی در خیابان مدرس واقع گردیده و با فضاهای متعدد کاربردی در اواخر دوره قاجار ساخته شده است.



www.RAZAVICHIGHAIR.IR
تلفن: ۰۵۴۰۲۱۱۱۱۱
آدرس: خواف، استان خراسان رضوی
پست الکترونیک: info@razavichighair.ir


تلفن: ۰۵۴۰۲۱۱۱۱۱
آدرس: خواف، استان خراسان رضوی
پست الکترونیک: info@razavichighair.ir



© سازمان میراث فرهنگی، صنایع دستی و گردشگری استان خراسان رضوی

خواف

K H A A F
KHORASAN-E RAZAVI PROVINCE IRAN



روابط عمومی و امور فرهنگی
اداره کل میراث فرهنگی و
صنایع دستی و گردشگری
خراسان رضوی

