

موقعیت جغرافیایی و اقلیمی:

شهرستان کلات به مرکزیت شهری به همین نام، از شرق به سرخس، از غرب به درگز، از شمال به کشور ترکمنستان و از جنوب به مشهد و چناران محدود می شود. این شهر در فاصله ۱۴۵ کیلومتری مشهد قرار دارد. اقلیم این منطقه معتدل کوهستانی با زمستان های سرد و تابستان های گرم است.

جاذبه های تاریخی-فرهنگی و مذهبی:

برج و باروی کلات: باروهای سنگی که در رخنه های طبیعی کلات ایجاد شده و قدمت آن به پیش از عصر افشاریه برمی گردد.
عمارت خورشید: این بنا برج مقبره ای نیمه تمام است که در میانه شهر کلات قرار دارد و با منظری زیبا متشکل از هشت فضای بهم پیوسته بر روی سکویی هشت ضلعی واقع گردیده است.



www.RAZAVICHIGHTOIR.COM : آدرس و تلفن
 (شماره تماس) ۰۵۴۰۶۱۰۰۰ : شماره تلفن
 ۱۳۱۳۵ : آدرس
 ۰۵۴۰۶۰۰۰۰ : آدرس
 ۰۵۴۰۶۰۰۰۰ : آدرس
 ۰۵۴۰۶۰۰۰۰ : آدرس
 ۰۵۴۰۶۰۰۰۰ : آدرس


تولید و توزیع در استان خراسان رضوی و شهرستان کلات
کلیه حقوق محفوظ است



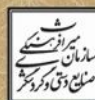
کلات

کلات

K H O R A S A N - E R A Z A V I P R O V I N C E I R A N



روابط عمومی و امور فرهنگی
 اداره کل میراث فرهنگی و
 صنایع دستی و گردشگری
 خراسان رضوی



جاذبه های تاریخی-فرهنگی و مذهبی:

گذرگاه های تاریخی و طبیعی کلات: دروازه دهچه، چوب بست و گشته از دیگر دروازه های کلات به حساب می آیند که در آن ها نیز آثار برج و بارو وجود دارد.



قلعه تاریخی فرود: این قلعه ساسانی در حدود یک کیلومتری شمال روستای گرو بر فراز ارتفاعات مشرف به دشت ترکمنستان قرار دارد.

جاذبه های تاریخی-مذهبی سررود: منطقه بیلاقی سررود بعد از شهر زاوین قرار دارد و مسیر فرعی آن ۶ کیلومتر است.

موزه مردم شناسی کلات: این موزه در طبقه تحتانی عمارت خورشید قرار دارد و غرفه های آن شامل الگوهای از نحوه زندگی، مشاغل و حرفه های قدیمی این ناحیه است.

دروازه ارغون شاه و کتیبه نادری: این گذرگاه تاریخی دارای برج نگهبانی است و کتیبه صخره ای آن دارای ۲۴ بیت شعر از سروده های گلبن افشار در مدح نادر شاه است.

بند نادری: سازه ای تاریخی واقع در فاصله ۴ کیلومتری شهر کلات که شواهد موجود انتساب این بند را به عصر سلجوقی نشان می دهد.



منطقه بیلاقی لایین: این منطقه در ۳۵ کیلومتری شمال شرقی کلات واقع شده و رودخانه ای پر آب در آن جریان دارد.

مناظر طبیعی سدهای کلات: سد زاوین: (۴۵ کیلومتری شهر کلات)، سد قره تیکان (۶۵ کیلومتری کلات) و سد چهچه (۸۵ کیلومتری کلات).

روستای بیلاقی کلات: بابارمضان (۴۳ کیلومتری کلات)، حمام قلعه (۸ کیلومتری کلات)، چرم کهنه (۱۸ کیلومتری شهر کلات)، سینی کهنه (۳۰ کیلومتری شهر کلات)، روستای قلابخ (۲۰ کیلومتری محور کلات-خرگز)

و دیگر جاذبه ها..... روستای قره تیکان، روستا و آبشار ایدلیک، دره قله زو، شالیزارهای کلات و روستای چهارراه

صنایع دستی و هنرهای سنتی: ابریشم بافی، نوار بافی، جاجیم بافی، سوزندوزی و تولید البسه محلی

سوغات کلات: شامل برنج، لبنیات محلی، البسه ابریشمین و گلیم های منطقه و گردو کلات.

مناظر و جاذبه های طبیعی:

روستا و آبشار ارتکند: این روستا در حدود ۴۰ کیلومتر جاده کلات به سمت مشهد واقع شده و با توجه به وجود آبشاری زیبا، از جمله مناطق گردشگری شهرستان کلات به شمار می رود. **رودخانه و آبشارهای زاوین:** عرصه طبیعی زاوین که رودخانه ای به همین نام آن را مشروب می کند سبب پراکنش درختان شمر و غیر شمر فراوانی در منطقه گردیده است. **دره و آبشار آبگرم:** این منطقه و آبشار زیبای آن در ۷۵ کیلومتر دوراهی آبگرم واقع شده است. **رودخانه و آبشارهای دره قره سو:** دره قره سو که در فاصله ۶ کیلومتری غرب شهر کلات واقع شده دارای مناظر کوهستانی و رودخانه ای است که در میان آن جریان دارد. **طبیعت ارتفاعات هزار مسجد:** این رشته کوه نماد عظمت، زیبایی و غرور مردم خراسان و به ویژه مردم محلی این منطقه است.

