

کهندز ماکین (سده چهارم هجری)

روابط عمومی و امور فرهنگی
اداره کل میراث فرهنگی، صنایع دستی و گردشگری خراسان رضوی

سامانه اطلاع رسانی ستاد هماهنگی خدمات سفر : ۰۹۶۲۹ تلفن گویا : ۳۷۰۴۵
تلفن رسیدگی به شکایات : ۰۵۱۳۷۲۸۳۰۰۱
سامانه پیامکی انتقادات و پیشنهادات و شکایات : ۳۰۰۰۶۱۱۰
سامانه مدیریت یکپارچه و هوشمند راهبردی توسعه گردشگری ایران : irtss.ir
وب سایت ستاد هماهنگی خدمات سفر کشور : stsi.ir
نشانی : مشهد بلوار شهید صادقی ۲۳ (سازمان آب)
آدرس الکترونیکی : WWW.RAZAVICHTO.IR



مناظر طبیعی شاندیز

موقعیت جغرافیایی و اقلیمی

شهر ییلاقی شاندیز: این شهر در ۱۵ کیلومتری غرب شهر مشهد واقع گردیده و دارای مجتمع های گردشگری و رستوران های ییلاقی، فروشگاه های صنایع دستی رودخانه‌ها و دره های متعدد است.

پرک ها و بوستان های شاندیز: پارک پردیس طبیعت، پارک مشاهیر، بوستان فرهنگ، بوستان اندیشه، پارک محله ارجنگ و پارک محله خادر.

محله سرآسیاب: واقع در ۵ کیلومتری شهر شاندیز که به دلیل قرابت با ارتفاعات زشک و استقرار در مسیر عبور رودخانه‌های زشک و تقدر از آب و هوای بسیار معتدل برخوردار است.

محله حصار سرخ: این محله در ۳ کیلومتری شهر شاندیز قرار دارد و به دلیل اراضی مرغوب صیفی جات تأمین کننده نیازهای سبزی طرقبه شاندیز می باشد.

روستای ویرانی(نورآباد): این منطقه روستایی در فاصله ۸ کیلومتری شاندیز واقع گردیده و بنای آرامگاهی قتلغشاه متعلق به قرن هشتم هجری در این محدوده قرار دارد. ویرانی یکی از عمده ترین مناطق تولید و فروش مبلمان است.



محله سرآسیاب

رباط ویرانی و موزه مشاغل

جاذبه های تاریخی - فرهنگی و مذهبی

رباط ویرانی وموزه مشاغل سنتی: این موزه واقع در ویرانی۱۹ شامل مجموعه حرفه های قدیمی شامل عطاری، گلیم بافی، سنگتراشی و... است که در فضای داخلی رباط تاریخی متعلق به عصر تیموری و صفوی ایجاد گردیده است.

روستای چاه خاصه: این روستا با باغاتی دل نشین در فاصله ۷ کیلومتری شهر شاندیز واقع گردیده است.

روستای گراخک: گراخک واقع در ۷ کیلومتری شهر شاندیز از مناطق روستایی است که در دامنه های شمالی رشته کوههای بینالود به عنوان سکونتگاه شکل گرفته و دارای جاذبه های تاریخی است.

روستای کلاته ابراهیم آباد: این روستا که در فاصله ۲ کیلومتری غرب شاندیز واقع گردیده تنها روستای کردنشین شهرستان طرقبه شاندیز محسوب می شود که از طایفه کرمانج ها می باشند.

روستاهای ابرده سفلی و علیا: روستای ابرده سفلی در ۲کیلومتری شهر شاندیز و در مجاورت با روستای ابرده علیا در میان دره و پیرامون آن را ارتفاعات در برگرفته است. رودخانه زشک از این منطقه می گذرد.

محله خادر: این محله در یک کیلومتری شاندیز در درون دره‌ای زیبا به وسعت هزار هکتار قرار گرفته که بافت آن نیز از چندین دره کوچک و بزرگ شکل گرفته است.

روستا و طبیعت زشک: این منطقه روستایی در فاصله ۱۰ کیلومتری شهر شاندیز و دارای چشم‌اندازهای زیبا و صفای محیط واعتدال آب و هوا و باغ‌های میوه است.

دیگر آثار تاریخی منطقه شاندیز: قلعه حسین آباد جلدک؛ در ابتدای جاده شاندیز در مجاورت ساختمان فرمانداری، قلعه چاهشک؛ جاده شاندیز، روستای چاهشک، دستکند تاریخی خادر؛ مسیر شاندیز

نقوش صخره ای طرقبه شاندیز: نقوش پراکنده بر روی سنگ های این منطقه از آثار ارزشمند متعلق به عصر پیش از تاریخ و دوران تاریخی است. به گردشگران توصیه می گردد در بازدید از این آثار آسیب پذیر نهایت دقت و مراقبت را به عمل آورند.

مرکز تعطیلات و سرگرمی پدیده شاندیز: این عرصه تجاری فروشگاهی در میدان شهدای شهر شاندیز واقع گردیده و دارای فضاهای تفریحی و سرگرمی و کریدور سنگفرش سنتی است.

فروشگاههای طرقبه شاندیز: بازار بزرگ پدیده شاندیز، بازار بین المللی بعثت طرقبه، مجتمع های تجاری وپلاژ توریست از دیگر مراکز تجاری طرقبه می توان به تشریفات ، گیلاس ، تیراژه و...اشاره نمود.

شیشلیک شاندیز: یکی از خوراک های گوشتی سنتی است که اصالت و هویت آن به شهر شاندیز باز می گردد. با این همه این خوراک مورد توجه گردشگران و زائران توریست های خارجی قرار گرفته است.

بستنی سنتی طرقبه: اصالت این بستنی در ترکیب سه رنگی آن است که با توجه به این اهمیت ۱۵ مردادماه به عنوان روز بستنی طرقبه نامگذاری گردیده و همه ساله در این روز جشن محلی برگزار می شود.

صنایع دستی و هنرهای سنتی: سله بافی(ارغوان بافی)، بافت گلیم، منبت چوب، دوخت های سنتی، رودوزی های سنتی و...

سوغات طرقبه شاندیز: انواع میوه های خشک، نبات و آبنبات شاندیز، اشیاء و وسایل چوبی خراطی شده، سبدهای بافته شده از ارغوان، تولیدات پوستین و گلیم.

شیشلیک شاندیز

ارغوان بافی طرقبه

بستنی سنتی طرقبه



نقوش صخره ای طرقبه و شاندیز

طرقبه شاندیز

SHANDIZ-TORQABEH
KHORASAN-E RAZAVI PROVINCE IRAN

روابط عمومی و امور فرهنگی
اداره کل میراث فرهنگی و
صنایع دستی و گردشگری
خراسان رضوی

موقعیت جغرافیایی و اقلیمی

شهرستان طرقبه شاندیز با جمعیت حدود ۷۰۰۰۰ نفر بعد از مشهد مقدس مهم ترین منطقه توریستی و نگین گردشگری استان خراسان رضوی محسوب میشود ارتفاعات مهم بینالود در جنوب این شهرستان قرار دارد. مناطق طرقبه شاندیز دارای مراکز متعدد تفریحی، پذیرایی، اقامتی، رفاهی است و به دلیل ارائه خدمات به زائران و گردشگران، از نظر ارزیابی سناد اجرایی خدمات سفر استان در زمره شهرهای برتر استان معرفی شده است به طوری که آمارهای سال ۹۶ مؤید تردد بیش از ۲۸/۵ میلیون خودرو می باشد. این شهرستان با وجود مناطق ویژه از گذشته تا کنون بستر مهمی برای جذب گردشگران داخلی و خارجی فراهم آورده است. همچنین شهر شاندیز نیز به عنوان اولین منطقه بی نالمللی نمونه گردشگری ایران در سال ۱۳۸۴ توسط دولت برگزیده شده است. طرقبه شاندیز دارای سابق های طولانی است و به عنوان یکی از مناطق دشت توس در قرون اسلامی به صورت گذرگاه و تفرجگاه مطرح بوده و این نام در متون کهن ذکر شده است.

طبیعت بایان علیا

مناظر طبیعی طرقبه

جاذبه‌های تاریخی-فرهنگی و مذهبی طرقبه:

شهر ییلاقی طرقبه: این شهر در منطقه‌ای کوهستانی در امتداد بینالود و دره بسیار با صفایی واقع شده است. این منطقه با رستوران های متعدد، فروشگاه های صنایع دستی و مردمی میهمان نواز همه روزه پذیرای زائرین، گردشگران و مجاوران شهر مشهد است.

بوستان ها و پارک های شهری طرقبه: مجموعه تفریحی باغ پونه، پارک تمشک، پارک بوستان، پارک تپه ای نصوح آباد، پارک جنگلی بهمن، بنفشه، تَشتَریان، عزیز منصور، خانواده، محله حصار، فرهنگیان، لاله و طرقدر

بند گلستان: آبگیر زیبای بند گلستان با مناظر طبیعی در ابتدای دره پر آب طرقبه و به فاصله ۴ کیلومتری از آن واقع شده است.

محله گلستان: دارای مناظر کوهستانی و باغات میوه با دره‌های سرسبز است که علاوه بر وجود این مواهب طبیعی آثاری نظیر بند تاریخی گلستان و آستان مقدس امامزادگان یاسر و ناصر (ع) به اهمیت گردشگری آن افزوده است.

آستان متبرکه امامزادگان سید ناصر و سید یاسر (ع): این آستانه مقدسه در ابتدای ورودی به روستای زیبای گلستان قرار دارد و پذیرای زائران داخلی و خارجی است.

مجموعه تفریحی گردشگری چالیدره: در این مجموعه امکانات تفریحی و تسهیلاتی برای گردشگران شامل اسکله قایق رانی، کشتی شناور پذیرایی بر روی آب و ...فراهم آمده است.

خدمت روستای مغان

روستای ازغد



روستای هدف گردشگری کنگ

محله حصار: این محله ییلاقی در فاصله ۳ کیلومتری طرقبه قرار دارد و از بزرگترین مناطق پر جمعیت کوهستانی این منطقه است.

روستاهای مایان (سفلی، وسطی، علیا): مایانات از اقلیمی کوهستانی و آب و هوایی مطبوع و رودخانه جاری بهره می برد و گردشگران زیادی را به سوی این طبیعت زیبا فر می خواند.

روستای ییلاقی ازغد: روستای کوهپایه ای ازغد در فاصله ۲۴کیلومتری جنوب شرقی طرقبه، در انتهای یکی از دره‌های شمالی رشته کوه‌های بینالود قرار دارد.

مسجد جامع ازغد: این بنای شبستانی ستوندار متعلق به عصر تیموری است در روستای ازغد قرار دارد.

روستای کلاته آهن: این منطقه روستایی با درختچه های ارغوان در فاصله ۱۰ کیلومتری شهر طرقبه و در مسیر طرقدر به سمت روستای دهبار واقع گردیده است.

روستای نغندر: منطقه‌ای است ییلاقی و سرسبز در میان دره محصور در بستر کوهستانی که در فاصله ۷ کیلومتری طرقبه واقع شده است.

روستای هدف گردشگری کنگ: کنگ واقع در ۱۸ کیلومتری طرقبه یکی از مناطق ییلاقی دارای معماری پلکانی شبیه به ماسوله است. در این روستا اقامتگاه های بوم گردی وجود دارد.

محله ییلاقی عنبران: واقع در یک کیلومتری طرقبه که مناظر سرسبز و پوشش گیاهی مراکز پذیرایی حاشیه راه، باغات و چشم‌اندازهای طبیعی از مزیت‌های آن به شمار می‌آید.

محله ییلاقی جاغرق: این محله کوهستانی در فاصله حدود ۷ کیلومتری جنوب غربی طرقبه واقع شده و امتداد آن به مناطق دیگر از جمله عنبران، طرقدر، کردینه محدود می‌شود.

روستای ییلاقی کردینه: این روستا در فاصله ۱۵ کیلومتری از شهر طرقبه و در میانه مسیر جاغرق به سمت درود نیشابور واقع شده است.

دره ارغوان زار: در فاصله ۴ کیلومتری از شهر طرقبه واقع گردیده و به دلیل پراکنش فراوان درختچه های طبیعی و خودرو ارغوان به ارغوان دره معروف است.

مناظر ارغوان

روستاهای ییلاقی خلج - طرقبه:

روستای اسلام رود(خانرود): واقع در مسیر خلج-مشهد و به فاصله ۲۷ کیلومتری از آن که در یکی از گذرگاههای تیم های کوهنوردی، غـــارنوردی و دوستداران طبیعت قرار دارد.

روستای کوهپایه ای دهبار: این روستا در فاصله ۱۶ کیلومتری طرقبه و ۲۳ کیلومتری مشهد در یکی از دره های رشته کوه بینالود واقع گردیده است.

مناظر طبیعی روستای مغان: در فاصله ۳۰ کیلومتری جنوب باختری مشهد واقع گردیده و غار مغان از جاذبه های طبیعی این منطقه است.

ارغوان دره

بند گلستان