

# نیشابور

اطلاعات خدمات سفر  
شهرستان نیشابور



به نام خدا



عنوان :

## اطلاعات خدمات سفر شهرستان نیشابور

روابط عمومی و امور فرهنگی اداره کل میراث فرهنگی، صنایع دستی و گردشگری خراسان رضوی (حوزه انتشارات)

ناظر اجرایی: ابوالفضل مکرمی فر (مدیر کل)

ناظر فنی تولید: مهدی ساعدی

ویرایش: فرامرز صابر مقدم

عکس: آرشبو اداره کل، انجمن عکاسان شهرستان

صفحه آرایشی: محسن دستانی

GIS: مرضیه قیاسی

ناشر: اداره کل میراث فرهنگی، صنایع دستی و گردشگری خراسان رضوی

نشانی: مشهد بلوار شهید صادقی ۲۳ (سازمان آب)

تلفن: ۰۵۱ - ۳۷۲۶۳۳۱۰ - ۳۷۲۶۹۵۶۵

تلفن روابط عمومی: ۰۵۱ - ۳۷۲۸۴۶۹۰

سامانه اطلاع رسانی ستاد هماهنگی خدمات سفر: ۰۹۶۲۹

تلفن گویا: ۳۷۰۴۵

تلفن رسیدگی به شکایات تاسیسات گردشگری استان: ۰۵۱-۳۷۲۸۳۰۰۱

سامانه پیامکی انتقادات و پیشنهادات و شکایات: ۳۰۰۰۶۱۱۰

سامانه مدیریت یکپارچه و هوشمند راهبردی توسعه گردشگری ایران: irtss.ir

نشانه الکترونیکی: RAZAVICHTO@GMAIL.COM

آدرس الکترونیکی: WWW.RAZAVICHTO.IR

با همکاری آقایان سید مهدی کفشچی، فرید جواهر زاده، امیر ضیاییان، علی اکبر بارانی، اعضای کمیته انتشارات و اداره میراث فرهنگی، صنایع دستی و گردشگری شهرستان نیشابور



### فهرست مطالب

کهن دژ شهر قدیم نیشابور..... ۲۰	
گنبد‌های آجری شادمهر..... ۲۰	
دهکده و مسجد چوبین..... ۲۰	سخن آغازین..... ۵
ایستگاه‌های قدیمی راه آهن..... ۲۰	محورهای فرعی گردشگری
جاذبه‌های مذهبی..... ۲۲	(تاریخی، طبیعی و مذهبی)..... ۶
مجموعه مذهبی قدمگاه..... ۲۲	معرفی شهرستان..... ۱۱
بقعه امام زاده محمد محروق و امام زاده ابراهیم..... ۲۲	موقعیت جغرافیایی و طبیعی..... ۱۱
بقعه فضل ابن شاذان..... ۲۲	وضعیت آب و هوا و اقلیم..... ۱۲
مقبره سعید بن سلام مغربی..... ۲۳	پیشینه تاریخی..... ۱۲
بقعه بی بی شطیبه..... ۲۳	فرهنگ و مذهب..... ۱۲
جاذبه‌های طبیعی..... ۲۴	آداب و رسوم..... ۱۲
منطقه باغ‌رود..... ۲۴	جاذبه‌های تاریخی..... ۱۴
طبیعت بوژان..... ۲۴	مسجد جامع نیشابور..... ۱۴
شهر خرو..... ۲۴	سایت موزه باستان شناسی
روستای برف ریز..... ۲۵	شادباخ..... ۱۴
روستای بیلاقی گرینه..... ۲۵	باغ آرامگاه حکیم عمر خیام نیشابوری..... ۱۵
روستای دیزباد..... ۲۵	آرامگاه عطار نیشابوری..... ۱۵
طبیعت درود..... ۲۶	مقبره استاد کمال الملک..... ۱۸
جاذبه‌های گردشگری بخش سرولایت..... ۲۸	کاروانسرای شاه عباسی..... ۱۸
روستای فوشنجان..... ۲۹	بازار و آب انبار سرپوشیده..... ۱۹
	عمارت و باغ امین الاسلامی..... ۱۹



۲۹	صنایع دستی و سوغات	۴۱	اتوبوس رانی و تاکسیرانی
۳۲	مسیرهای گردشگری	۴۱	جایگاه CNG
۳۶	راهنمای گردشگری شهر	۴۱	جایگاه پمپ بنزین
۳۶	فاصله با سایر شهر ها	۴۱	توصیه های نیروی انتظامی
۳۶	تلفن های ضروری	۴۳	مراکز اسکان
۳۷	فهرست موزه ها	۴۳	اطلاعات مورد نیاز گردشگر
۳۷	دفاتر خدمات مسافرت	۴۴	توصیه های میراث فرهنگی
۳۷	مراکز اقامتی	۴۶	سازمان تعزیرات حکومتی
۳۸	اقامتگاه های بومگردی	۴۷	خدمات امداد و نجات
۳۹	بیمارستان ها و درمانگاه ها	۴۷	توصیه های هلال احمر
۳۹	مراکز پذیرایی		توصیه های اداره راهنمایی و
۴۰	بوستان های شهرستان	۵۰	رانندگی
۴۰	بازارها و مراکز خرید		توصیه های سازمان محیط
۴۰	بازارچه ها و فروشگاههای صنایع	۵۰	زیست
۴۰	دستی	۵۳	توصیه آتش نشانی
۴۰	بازارهای محلی		
۴۰	مراکز سرگرمی و تفریحات		

## سخن آغازین

آنچه از نظرتان می‌گذرد، گزیده‌ای است از میان صدها یادمان تاریخی-فرهنگی و جاذبه‌های طبیعی مناطق جغرافیایی شهرستان نیشابور که به منظور اطلاع‌رسانی و راهنمایی گردشگران و علاقه‌مندان فراهم آمده است. چرا که این سرزمین مشحون از گنجینه‌های گرانقدر میراث فرهنگی در قالب آثار و ابنیه زیبا بوده و هنرهای سنتی و صنایع دستی آن در رشته‌های مختلف جلوه‌گری نموده است. همچنین تنوع فرهنگ‌ها، دانش بومی و آداب و رسوم آن از غنای فرهنگی این ناحیه حکایت می‌کند. روی هم رفته دیدار از این زیبایی‌ها و مواهب، خاطرات ماندگاری را برای شما گرامیان به همراه خواهد داشت.

ابوالفضل مکرمی فر

مدیر کل

**محورهای فرعی گردشگری (تاریخی، طبیعی و مذهبی)**

فاصله تمام مسیر ها از مبدا (مرکز شهرستان) و تا نقطه گردشگری محاسبه گردیده است.



#### ■ مسیر گردشگری شماره ۱:

#### محور نیشابور به زبرخان (مشهد)

مسیر نیشابور - قدمگاه رضوی (۲۵ کیلومتر اصلی) - چناران (۱۳ کیلومتر فرعی) -  
(گرینه (۱ کیلومتر فرعی)

مسیر نیشابور - قدمگاه رضوی (۲۵ کیلومتر اصلی) - درود (۵ کیلومتر فرعی)

مسیر نیشابور - خرو (۲۷ کیلومتر فرعی) - قدمگاه (۱۰ کیلومتر اصلی)

مسیر نیشابور - قدمگاه رضوی (۲۵ کیلومتر اصلی) - قلعه بالاده (۱ کیلومتر فرعی)

مسیر نیشابور - قدمگاه رضوی (۲۵ کیلومتر اصلی) اسحاق آباد (۱۲ کیلومتر فرعی)

مسیر نیشابور - قدمگاه رضوی (۲۵ کیلومتر اصلی) چشمه خسرو - قلعه وزیر

- حصار زبرخان - دیزباد علیا (۱۰ کیلومتر خاکی فرعی)

مسیر نیشابور - قدمگاه رضوی (۲۵ کیلومتر اصلی) - قاسم آباد (۱۵ کیلومتر اصلی)

- دیزباد علیا (۱۰ کیلومتر فرعی آسفالت)

مسیر نیشابور - حمید آباد (۱۰ کیلومتر اصلی) - فوشنجان (۲ کیلومتر فرعی) -

بوژان (۱ کیلومتر فرعی) - حصار بوژان (۶ کیلومتر فرعی)

مسیر نیشابور - دشت (۵ کیلومتر اصلی) - دارالسلام (۷ کیلومتر فرعی)

مسیر نیشابور - در بهشت (۱۴ کیلومتر فرعی) - اردوگاه باغرو (۱۲ کیلومتر فرعی)

- روستای غار (۱۲ کیلومتر فرعی)

مسیر نیشابور - بشر آباد (۱۲ کیلومتر فرعی) - برف ریز (۱۷ کیلومتر فرعی)

مسیر نیشابور - صومعه (۱۲ کیلومتر فرعی) - عیش آباد (۱۴ کیلومتر فرعی)



### ■ مسیر گردشگری شماره ۲

مسیر نیشابور-خیام(۷ کیلومتر فرعی) - عطار - شادباخ(۸ کیلومتر فرعی)  
مسیر نیشابور-فضل بن شاذان(۱۰ کیلومتر فرعی)-مسجد چوبی(۱۷ کیلومتر فرعی)

### ■ مسیر گردشگری شماره ۳

مسیر نیشابور - عشق آباد(۲۰ کیلومتر اصلی) - اردمه(۲۵ کیلومتر فرعی)  
مسیر نیشابور-عشق آباد(۲۰ کیلومتر اصلی) - فدیشه(۳۴ کیلومتر فرعی)  
- چاه سالار(۶۰ کیلومتر فرعی)  
مسیر نیشابور-عشق آباد(۲۰ کیلومتر اصلی)-رئیس(۸ فرعی) منطقه حیات وحش

### ■ مسیر گردشگری شماره ۴

مسیر نیشابور - فیروزه(۲۰ کیلومتر اصلی) - خانلق(۴۵ کیلومتر فرعی)  
- دامنجان(۵۵ کیلومتر فرعی) - بار(۶۰ کیلومتر فرعی)  
مسیر نیشابور - فیروزه(۲۰ کیلومتر اصلی) - کلاته محمدجان(۳۳ کیلومتر فرعی) - امام زاده حسین اصغر برزنون(۷۲ کیلومتر فرعی)  
مسیر نیشابور - فیروزه(۲۰ کیلومتر اصلی) - عبدالله گیو(۴۵ کیلومتر فرعی) - شهر چکنه(۸۵ کیلومتر فرعی) - چکنه علیا(۸۸ کیلومتر فرعی)  
مسیر نیشابور - فیروزه(۲۰ کیلومتر اصلی)-عبداله گیو(۴۵ کیلومتر فرعی) - سلطان میدان(۵۰ کیلومتر فرعی) - ینگجه(۷۵ کیلومتر فرعی)  
مسیر نیشابور - فیروزه(۲۰ کیلومتر اصلی)-عبداله گیو(۴۵ کیلومتر فرعی)



▶ ۹

فرعی) - کلیدر (۵۲ کیلومتر فرعی) - زیارت (۵۳/۵ کیلومتر فرعی)

### ■ مسیر گردشگری شماره ۵

#### نیشابور جاده جدید سبزوار

نیشابور - امام زاده دهباف - امام زاده کفکی - فدیشه - حسین آباد جنگل

- حصار سرخ (پل تاریخی)



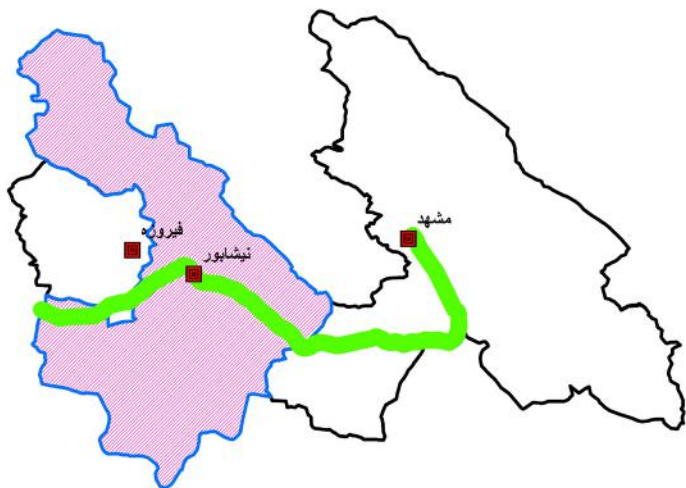




## • معرفی شهرستان

### • موقعیت جغرافیایی و طبیعی

شهرستان نیشابور در شمال شرقی ایران و در بخش مرکزی استان خراسان رضوی واقع گردیده و از شمال به ارتفاعات رشته کوه زیبای بینالود و شهرستان چناران، از جنوب به کوه های ریوش و کاشمر، از جنوب شرقی به کوهسار کدکن، از غرب به شهرستان های فیروزه و سبزوار و از شرق به شهرستان مشهد محدود می شود. بخش متنابهی از مساحت جغرافیایی این شهرستان در دشت وسیع نیشابور قرار دارد.



### • وضعیت آب و هوا و اقلیم شهرستان

اقلیم این شهرستان در مناطق کوهستانی معتدل و سرد بوده و شهرهای جنوبی شهرستان نیشابور گرمسیر و شوره زار است.

### • پیشینه تاریخی

این ناحیه از گذشته های دور در مسیر جاده ابریشم قرار داشته و زیستگاه های پیش از تاریخ نیز در آن شناسایی شده است. از جمله رویداد مهم نیشابور در اواخر قرن دوم هجری ورود امام هشتم (ع) به این شهر در جریان هجرت تاریخی و بیان حدیث سلسله الذهب است.

### • فرهنگ و مذهب

گویش مردم این شهرستان زبان فارسی با لهجه اصیل خراسانی و مذهب آنها شیعه است.

### • آداب و رسوم

شهرستان نیشابور با وجود مناطق و روستاهای کهن دارای آداب و رسوم متنوعی است که از جمله می توان به چوله قزک (تمنای باران)، مراسم دگ (دیگ) دباری و شب های برات اشاره کرد.

آداب و رسوم شهرستان






### • جاذبه های تاریخی شهرستان

#### • مسجد جامع نیشابور

این بنای چهار ایوانی تیموری در سال ۸۸۹ هجری توسط پهلوان علی کرخی فرزند بایزید ساخته شده و در حال حاضر در بافت قدیم شهر نیشابور واقع است.

#### • سایت موزه باستان شناسی شادیاخ

سایت موزه شادیاخ در جبهه غربی نیشابور کهن و به فاصله حدود ۳ کیلومتری غرب شهر نیشابور فعلی در مجاور آرامگاه عطار قرار دارد.






### ✦ باغ آرامگاه حکیم عمر خیام نیشابوری

باغ آرامگاه این حکیم گرانقدر (۴۳۹-۵۱۷ق) در شهر نیشابور واقع گردیده و بنای یادبود بالای مقبره توسط مهندس هوشنگ سیحون طراحی شده است. شهرت خیام در جهان بیش از آنکه مدیون اندیشه های شگرف وی در ریاضیات باشد، تحت تاثیر رباعیات دل نشین اوست.

### ✦ آرامگاه عطار نیشابوری

وی در میان اکابر عرفا از نظر تعداد تألیفات ادبی و عرفانی در شمار پرکارترین مشاهیر ایران زمین به شمار می رود. بنای آرامگاه فعلی عطار، بنایی هشت ضلعی با بدنه و گنبدی فیروزه ای رنگ و کاشیکاری معرق می باشد. در تقویم فرهنگی ایران، ۲۵ فروردین ماه هر سال به نام ملی این شخصیت نامگذاری شده است.











### ❖ مقبره استاد کمال الملک

محمدغفاری فرزند میرزا بزرگ کاشانی ملقب به کمال الملک یکی از استادان برجسته نقاشی ایران در سال ۱۳۱۹ ش دار فانی را وداع گفت. بنای یادبود مقبره اش توسط هوشنگ سیحون طراحی شده و نیم تنه سنگی وی از آثار هنری ابوالحسن صدیقی است.

### ❖ کاروانسرای شاه عباسی

این کاروانسرای دوره صفویه امروزه با تغییر کاربری صورت گرفته مرکز عرضه صنایع دستی نیشابور، موزه باستان شناسی و موزه حیات وحش است.

■ مقبره استاد کمال الملک





■ عمارت و باغ امین الاسلامی

### ✿ بازار و آب انبار سرپوشیده

بازار سرپوشیده نیشابور با قدمت صفویه در خیابان امام (ره) این شهر قرار دارد و دارای راسته بازارها و دکان های حرفه سنتی از قبیل رویگری . مسگری. رنگرزی و...است.

### ✿ عمارت و باغ امین الاسلامی

این مکان واقع در مقابل باغ ملی نیشابور، دارای عمارت مرکزی دو طبقه با فضاهایی نظیر سالن اتاق ها، پیشخوان ستون دار، سردابه و غیره است.



### • کهن دژ شهر قدیم نیشابور

از جمله نقاط گردشگری شهر نیشابور، عرصه تاریخی و محوطه ها و تپه های منفرد حاصل از آوارهای معماری موسوم به شهر کهن با وسعت تقریبی ۳۵۰۰ هکتار است. کاوش های باستان شناسی مهمی در این عرصه صورت گرفته که شواهد موجود نشان از غنای آن دارد.

### • گنبد های آجری شادمهر

این بناهای آرامگاهی که متعلق به دوره سلجوقی و ایلخانی است در حدود ۱۰ کیلومتری جنوب نیشابور در کنار جاده منتهی به کاشمر قرار دارد.

### • دهکده و مسجد چوبین

این سازه های چوبی شامل کتابخانه، موزه، رستوران، آلاچیق، نانوایی، آشپزخانه، وضوخانه و سویت می باشد و در جاده اسحاق آباد در جوار روستای محمد آباد واقع گردیده است.


### • ایستگاه های قدیمی راه آهن

ایستگاه های راه آهن این شهرستان، به نام های نیشابور (داخل شهر) و خیام در فاصله ۲۰ کیلومتری نیشابور واقع گردیده و بناها و تأسیسات قدیمی آن متعلق به دوره پهلوی اول است.

■ کهن دژ نیشابور



■ مسجد چوبین






## • جاذبه های مذهبی شهرستان

### • مجموعه مذهبی قدمگاه رضوی

مجموعه تاریخی-مذهبی قدمگاه رضوی در فاصله ۲۴ کیلومتری شرق نیشابور واقع گردیده و بنای مرکزی آن موسوم به قدمگاه در دوره صفویه گسترش یافته و ایوان ها و رباط و صفه هایی به آن الحاق گردیده است.

### • بقعه امام زاده محمد محروق و امام زاده ابراهیم

آرامگاه این امام زادگان در آن سوی دیگر باغ آرامگاه خیام نیشابوری قرار دارد و همه روزه پذیرای زائران و گردشگران می باشد.





■ بقعه فضل ابن شاذان

### ❖ بقعه فضل ابن شاذان

مقبره این فقیه عالیقدر که یکی از متکلمان و متفکران بزرگ شیعه و از مشعل داران فقه جعفری در خراسان بوده است، در فاصله ۶ کیلومتری نیشابور قرار دارد.

### ❖ مقبره سعید بن سلام مغربی

سعید بن سلام مغربی از عارفان بزرگ متوفی به سال ۳۷۳ هجری قمری در نیشابور است که پس از سال ها زندگی در مکه و بغداد، ساکن نیشابور شد.

### ❖ بقعه بی بی شطیطه

آرامگاه بی بی شطیطه از شخصیت های قرون اولیه اسلامی در زمان امام موسی کاظم (ع) در منتهی الیه خیابان امام خمینی (ره) شهر نیشابور، در میدانی به همین نام قرار دارد.





### • جاذبه های طبیعی شهرستان

#### • منطقه باغرود

این منطقه با جاذبه های طبیعی متعدد در ۱۲ کیلومتری شمال شهر نیشابور و دامنه ارتفاعات بینالود واقع گردیده است.

#### • طبیعت بوژان

روستای بوژان و آبشار زیبای آن در ۱۲ کیلومتری شمال شرقی نیشابور و از مسیر جاده نیشابور به سمت مشهد و در دامنه ارتفاعات جنوبی رشته کوههای بینالود واقع گردیده است.

#### • شهر خرو

این منطقه گردشگری در ۲۰ کیلومتری شرق نیشابور و به فاصله ۲ کیلومتری از مسیر جاده ارتباطی واقع شده و دارای رودخانه و باغات متعدد است. چشم انداز خانه های این شهر، پلکانی است.

■ طبیعت خرو





### ❖ روستای برف ریز

برف ریز که یکی از روستای زیبا و خوش آب و هوای در نزدیکی روستای باغرود محسوب می شود، در ۱۶ کیلومتری نیشابور واقع گردیده است. ارتفاع منطقه با ۱۶۰۰ متر از سطح دریا دارای قله زیبایی در ارتفاعات است.

### ❖ روستای ییلاقی گرینه

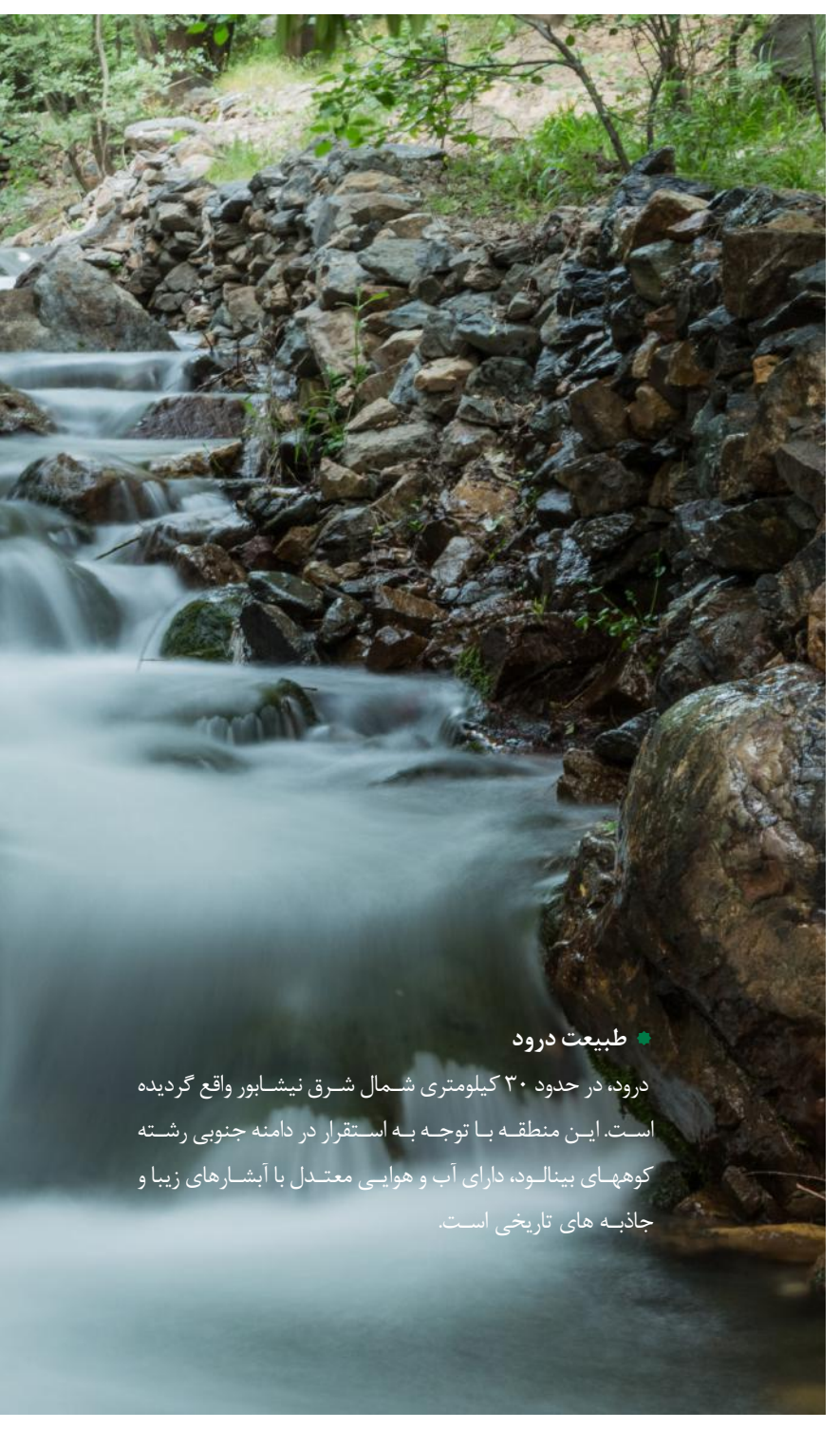
این روستای ییلاقی با جاذبه های طبیعی و تاریخی در ۴۰ کیلومتری شمال شرق شهرستان نیشابور واقع گردیده و آبشار آن ۶ کیلومتر از روستای گرینه فاصله دارد،

### ❖ روستای دیزباد

روستای کوهپایه ای و طبیعت زیبای دیزباد در فاصله ۴۵ کیلومتری جاده نیشابور به مشهد واقع گردیده و دارای مناظر دل نشین است. این مکان همه روزه پذیرای گردشگران می باشد.

■ طبیعت دیزباد





## • طبیعت درود

درود، در حدود ۳۰ کیلومتری شمال شرق نیشابور واقع گردیده است. این منطقه با توجه به استقرار در دامنه جنوبی رشته کوههای بینالود، دارای آب و هوایی معتدل با آبشارهای زیبا و جاذبه های تاریخی است.





### ❖ جاذبه های گردشگری بخش سرولایت

این منطقه کوهستانی با جاذبه های تاریخی و مذهبی در شمال غربی نیشابور و در امتداد غربی و جنوب غربی





رشته کوه های بینالود واقع گردیده و چکنه مرکز این بخش می باشد. اهمیت باستانی و تاریخی سرولایت به دلیل وجود راه شرق به غرب موسوم به راه توس و دیگری راه شمال - جنوب به عنوان تنها گذرگاه رشته کوه بینالود می باشد.

### ✱ روستای فوشنجان

این روستای تاریخی و خوش آب و هوا با باغات سرسبز در فاصله ۹ کیلومتری شمال نیشابور واقع گردیده و زادبوم حاج بکتاش ولی خراسانی از عارفان مشهور قرن هفتم هجری است.

### ✱ صنایع دستی و سوغات

این شهرستان با پیشینه ای غنی در تاریخ و فرهنگ و هنر، دارای هنرهای سنتی از جمله تراش سنگ فیروزه معدنی و فیروزه کوبی است. همچنین نیشابور در دوران طلایی اسلام یکی از مراکز بزرگ صنعت سفالگری کوزه گری و صنایع وابسته به شمار می رفت که در حال حاضر نیز این سفال ها تولید می شود. از دیگر هنرهای سنتی می توان به گلیم بافی، عَلم سازی، گیوه دوزی، پارچه بافی سنتی، قلم زنی، منبت کاری، رودوز های سنتی و... اشاره کرد. سوغات آن نیز شامل زعفران، انواع خشکبار و نقل و نبات و شیرینی جات و نان های محلی است. غذاهای بومی: حلیم نیشابوری، بلغور، جوش پره، آش بی بی، نان قلفی.











## \* مسیرهای گردشگری

## مسیر گردشگری

قدمگاه، درود، خرو و گرینه، چناران، اسحاق آباد، چشمه خسرو، قلعه وزیر، حصار زیرخان، دیزباد علیا، برج، اردوغش، حمید آباد، فوشنجان، بوژان، - دشت،

در السلام، سوقند، غار، بشرآباد، برف ریز، صومعه، عیش آباد، میرآباد

فاصله مبدا از مرکز استان: ۹۵ کیلومتر

فاصله مبدا از مرکز شهرستان: ۲۲ کیلومتر

جاذبه های تاریخی	بافت تاریخی دیزباد، قلعه بالا کوه گرینه، حمام گرینه کهنه، آسیاب گرینه، حمام درود، حمام و آسیاب و تونل های زیرزمینی درود، مجموعه باغ و حمام قدمگاه، کاروانسرای و قلعه قدمگاه، سایت باستانی فوشنجان
مجموعه های فرهنگی و گردشگری	مجموعه تاریخی زیارتی و فرهنگی باغ و بقعه قدمگاه رضوی، مجموعه اردوگاه بین المللی باغرو
اماکن مذهبی	عین علی و زین علی درود، مجموعه زیارتی قدمگاه رضوی، امامزاده تیغ مزار بوژان، امامزاده خرو، امامزاده ابوالقاسم اسحاق آباد، امامزاده سوقند
امکانات اقامتی	بوم گردی دیزباد، سوئیت های مجموعه حیات وحش چشمه خرو، خانه مسافر درود، بوم گردی درود، زائرسرای قدمگاه، خانه مسافر بوژان، بوم گردی حمید آباد





امکانات پذیرایی	رستوران شب دیزباد، رستوران بین راهی چشمه خسرو، رستوران قدمگاه، تاج محل، رستوران های عمارت، گل برگ، شاهکار، مجلل، هشت بهشت
سوغات و صنایع دستی منطقه	خشکبار، میوه های فصلی منطقه، دوخت سنتی، قالی، پوشاک سنتی، خراطی، معرق، گیوه بافی
امکانات و خدمات بهداشتی درمانی	اورژانس ۱۱۵ چشمه خرو، مرکز خدماتی بهداشتی درود و قدمگاه و فوشنجان و خرو و بوژان و صومعه

### مسیر گردشگری

کوهستانی(برف ریز - رود - در بهشت - باغرود)	
فاصله مبدا از مرکز استان: ۱۲۷ کیلومتر	
فاصله مبدا از مرکز شهرستان: ۱۲ الی ۱۷ کیلومتر	
امکانات اقامتی	سوئیت های اردوگاه باغرود
امکانات پذیرایی	رستوران های جاده باغرود
سوغات و صنایع دستی	سفل
امکانات بهداشتی درمانی	مرکز خدماتی بهداشتی رود

### مسیر گردشگری

خیام، امامزاده محروق، عطار، شادباخ، دهکده چوبین	
فاصله مبدا از مرکز استان: ۱۲۰ کیلومتر	
فاصله مبدا از مرکز شهرستان: ۷ کیلومتر	
جاذبه های تاریخی	آرامگاه خیام، آرامگاه امامزادگان محمد و ابراهیم محروق، آرامگاه عطار، سایت باستانی شادباخ





مجموعه های فرهنگی	مجموعه خیام، عطار، امام زاده محروق، کمال
و گردشگری	الملک، شادباخ
اماکن مذهبی	امامزاده محمد محروق و ابراهیم، فضل بن شاذان
امکانات اقامتی	سوئیت های امامزاده محروق و خیام و خانه معلم
امکانات پذیرایی	رستوران ... جنب آرامگاه خیام و عطار
سوغات و صنایع دستی	سفال، خشکبار

### مسیر گردشگری

رئیزی، اردمه، فدیشه، چاه سالار	
فاصله مبدا از مرکز استان: ۱۴۵ کیلومتر	
فاصله مبدا از مرکز شهرستان: ۳۰ کیلومتر	
جاذبه های تاریخی	مجموعه باستانی عشق آباد، رباط چاه سالار
جاذبه های طبیعی	حیات وحش رئیزی، کویر اردمه
اماکن مذهبی	امامزاده عشق آباد، امامزاده فدیشه
امکانات اقامتی	ژائرسرای امام زاده عشق آباد
امکانات پذیرایی	رستوران عشق آباد
امکانات بهداشتی	مرکز بهداشتی درمانی عشق آباد و رئیزی - رئیزی و فدیشه

### مسیر گردشگری

فیروزه، خاللق، دامنجان، بار، کلاته محمد جان، برزنون، عبدا... گیو، چکنه،	
سلطان میدان، ینگجه، کلیدر، زیارت	
فاصله مبدا از مرکز استان: ۱۶۵ کیلومتر	
فاصله مبدا از مرکز شهرستان: ۴۵ کیلومتر	





حمام خانلق، حمام چکنه، آسیاب های چکنه، تپه سلطان میران، چهارطاقی کلیدر، حمام کلیدر	جاذبه های تاریخی
سد خانلق، آبشار بار، بیلاقات و باغات سیب بار، رودخانه چکنه و بیلاقات، دریاچه و سد ینگجه، بافت معماری کلیدر	مجموعه های فرهنگی و گردشگری
امامزاده آبکوزه بار، شاهزاده حسین اصغر برزنونی، مزار اجاق چکنه، امامزاده روستای زیارت	اماکن مذهبی
سوئیت های اقامتی شاهزاده حسین اصغر برزنون، سوئیت های اقامتی امامزاده زیارت	امکانات اقامتی
رستوران های شهر چکنه، رستوران بار خشکیار، میوه (سیب، گیلان، آلبالو و ...) گلیم بافی، فیروزه تراشی	امکانات پذیرایی
مرکز بهداشتی درمانی خانلق، بار، برزنون، (اورژانس ۱۱۵ عبدالله گیو)، مرکز بهداشتی درمانی کلیدر، خانه بهداشت ینگجه	امکانات خدماتی و بهداشتی

### مسیر گردشگری

دهباف، کفکی، فدیشه، حسین آباد جنگل، حصار سرخ، چاه سالار

فاصله مبدا از مرکز استان: ۱۳۵ کیلومتر

فاصله مبدا از مرکز شهرستان: ۱۵ کیلومتر

پل تاریخی حسین آباد جنگل (صفویه)، پل تاریخی حصار سرخ (صفویه)، رباط چاه سالار	جاذبه های تاریخی
مزار دهباف، مزار کفکی، امامزاده فدیشه	اماکن مذهبی
زائر سرای فدیشه	امکانات اقامتی
قالی بافی، تابلو فرش، خشکیار، زعفران	سوغات و صنایع دستی
مراکز بهداشتی فدیشه، حسین آباد و حصار سرخ	امکانات بهداشتی



• راهنمای گردشگری شهر  
• فاصله نیشابور با سایر شهرها

فاصله km	مسیر	فاصله km	مسیر
۲۲۳	نیشابور-اسفراین	۱۱۴	نیشابور-سیزوار
۱۸۴	نیشابور-چناران	۱۳۱	نیشابور-مشهد
۷۶۷	نیشابور-تهران	۱۳۹	نیشابور-فریمان
۱۵۳	نیشابور-کلشمر	۲۲۸	نیشابور-ترت-جام
۵۰۹	نیشابور-بیرجند	۱۷۱	نیشابور-ترت-حیدریه
۱۹۰	نیشابور-قوچان	۳۸۱	نیشابور-فردوس

• تلفن های ضروری

شماره تماس	تلفن های ضروری
۴۲۲۲۵۶۶۶	میراث فرهنگی
۴۲۲۲۶۶۱۰	هلال احمر
۱۱۰	نیروی انتظامی
۱۱۲	امداد و نجات
۱۲۵	آتش نشانی
۴۳۳۳۸۳۳۷	آموزش پرورش
۴۲۲۲۲۰۰۴	شهرداری نیشابور



### \* فهرست موزه ها

موزه باستان شناسی: میدان خیام، کاروانسرای شاه عباسی - موزه نجوم: محوطه باغ، آرامگاه خیام نیشابوری - سایت موزه شادیاخ: محوطه تاریخی مقابل آرامگاه عطار - موزه اسناد شهرداری: میدان امام خمینی، ساختمان قدیم شهرداری - موزه آموزش و پرورش: میدان خیام، دبیرستان خیام - موزه های حیات وحش: کاروانسرای شاه عباسی و منطقه چشمه خسرو (۳۵ کیلومتری جاده مشهد-نیشابور) - موزه مردم شناسی آقای: کیلومتر ۵ جاده بوژان، روستای حمیدآباد، اقامتگاه بوم گردی دنیای قدیم

### \* دفاتر خدمات مسافرت

نام واحد	تلفن	آدرس
سیرنگ	۰۵۱۴۲۶۳۳۳۲۲	بلوار فضل
فرشتگان	۰۵۱۴۲۲۲۳۰۳۰	فردوسی شمالی

### \* مراکز اقامتی

تاسیسات گردشگری تحت پوشش اداره کل میراث فرهنگی، صنایع دستی و گردشگری در شهرستان نیشابور

نام واحد	آدرس	ستاره
مهمانسرای ابراهیمی	چهارراه امام، خ فردوسی شمالی	۲ ستاره





۴ ستاره	نیشابور. خیابان امام روبه روی باغ ملی	هتل امیران
ممتاز	نیشابور خیابان امام جنب باغ ملی	مهمانپذیر مهر
۳ ستاره	بلوار امام رضا ابتدای کوی یغما	هتل اپارتمان تشریفات

### ❖ اقامتگاه های بومگردی

نام واحد	آدرس
خانه مسافر کریمی زاده	جاده بوژان، بعد رستوران در بهشت
خانه مسافر رفیعی	روستای بوژان بوژان ۴
خانه مسافر کاظم زاده	شهر درودنرسیده به آبشار
خانه مسافر روشنا	شهر درود ابتدای خیابان ساحلی
خانه مسافر غفاری	جاده حصار بوژان کوچه دربند
بومگردی جوری	روستای جوری
خانه مسافر پیروزمند	جاده بوژان بعد رستوران هشت بهشت
دنیای قدیم	نیشابور جاده بوژان. روستای حمیدآباد
خانه مسافر زرگرانی	جاده بوژان نرسیده به روستای حصار





### ❖ بیمارستان ها و درمانگاه ها

نام واحد	تلفن	آدرس
بیمارستان ۲۲ بهمن	۴۳۳۳۳۶۱۱	خیابان عطار
بیمارستان قمرینی هاشم	۴۲۲۲۱۵۱۱	امام خمینی ۱۲
بیمارستان حکیم	۴۲۶۳۸۰۰۱	ابتدای جاده باغرود
درمانگاه خیریه	۴۳۲۱۵۰۶۰	خیابان کمال نبش کمال ۱۵
کلینیک امام رضا	۴۳۳۳۰۰۸۶	خیابان ۱۷ شهریور
کلینیک فرهنگیان	۴۲۲۲۳۰۹۷ ۴۲۲۲۹۲۷۳	ابتدای خ فردوسی شمالی

### ❖ رستوران ها و مراکز پذیرایی

نام واحد	تلفن (۰۵۱)	آدرس
فرح بخشی	۴۲۲۵۱۶۰۰	خ فرح بخش، رو به رو پارک باهنر
تشریفات	۴۲۲۴۷۸۷۸	بلوار گلها - بین میدان آزادی و امام رضا
ایزی دیزی	۴۲۲۴۷۸۷۸	بلوار غزالی نبش غزالی ۲۸
اعیانی	۴۲۶۳۵۶۳۱	نیشابور خیابان ۱۵ خرداد



### • بوستان های شهرستان

پارک قلم، پارک گمنام، پارک ملی، پارک آتش نشان، پارک لاله، پارک پاستور، پارک بانوان، پارک سیمرغ، پارک باهنر، پارک شادی، پارک مادر

### • بازارها و مراکز خرید

پاساژ قریشی، پاساژ مروارید، پاساژ سعیدی، پاساژ مشعوفی، پاساژ قدس، پاساژ ناصرائی، پاساژ الماس سنتر، مجتمع امیران و بازار سرپوش

### • بازارچه ها و فروشگاههای صنایع دستی

نام بازارچه / فروشگاه	آدرس
بازارچه صفویه	خیابان امام خمینی
بازارچه سرپوشیده	خیابان امام

### • بازارهای محلی

میدان میوه و تره بار مرکزی (خیابان امام میدان باغات)  
جمعه بازار (میدان فردوسی بعد از ترمینال)  
چهارشنبه بازار (انتهای خیابان ایستگاه)

### • مراکز سرگرمی و تفریحات

شهربازی (بلوار جمهوری بعد از آتش نشانی)



کافه کتاب ماه و ماهی (خیابان ۱۵ خرداد نبش ۱۵ خرداد ۲۴)

### • اتوبوس رانی و تاکسیرانی

سازمان حمل و نقل اتوبوسرانی شهری: ۰۵۱۴۳۳۵۶۱۱۲

سازمان تاکسیرانی: ۰۵۱۴۲۲۵۵۷۰۳

### • جایگاه CNG



۱. شهرک حاشیه بولوار فضل

۲. خیابان جنوبی (ارگ جنوبی)

۳. بلوار آزادگان نرسیده به کمربندی مشهد

۴. خیابان فرح بخشی شرقی جنب پایانه مسافربری

۵. ابتدای جاده کاشمر

### • جایگاه پمپ بنزین

۱. جنب کمربندی به سمت سبزوار ۲. خیابان ارگ انتهای ارگ جنوبی

۳. ابتدای جاده مشهد ۴. خیابان سی متری بلوار بهشتی . بهشتی ۱

۵. اول جاده صومعه ۶. بلوار جمهوری، بعداز کلاتری ۱۲ ۷. شهرک، بلوار

جانبازان، میدان پلیس ۸. جاده میراباد ۹. جاده صومعه

### • توصیه های نیروی انتظامی

در صورت مراجعه شخص یا اشخاصی تحت عنوان مامور انتظامی

و یا هر سازمان دیگر، قبل از اقدام از آنان کارت شناسایی بخواهید

و در موارد مشکوک، مراتب را از طریق مرکز فوریت های پلیس





۱۱۰ پیگیری کنید.

به هنگام قرار دادن کیف در سبد خرید فروشگاه ها، روی پیشخوان و یا پشت صندلی رستوران ها دقت لازم را داشته باشید.

در صورت وقوع سرقت و یا هر نوع تخلف و مشاهده موارد مشکوک، مراتب را از طریق تلفن ۱۱۰ و یا مراجعه به کلانتری ها و کانکس های انتظامی مستقر در سطح شهر به پلیس اطلاع دهید.

از قرار دادن کلیه مدارک و پول خود در یک کیف خودداری نمایید. خودروهای خود را در محل های تعیین شده و پارکینگ های معتبر پارک کرده و از توقف در محل های تاریک و دور از دید خودداری نمایید. ضمناً هرگز اشیای قیمتی خود را در داخل خودرو و در معرض دید قرار ندهید.

با نیروی انتظامی که وظیفه تامین نظم و امنیت را بر عهده دارد همکاری لازم را به عمل آورید.

از اسکان در محل های متفرقه و اماکنی که تحت پوشش اداره نظارت بر اماکن عمومی نیروی انتظامی نمی باشند خودداری فرمایید.

هنگام پارک موتور سیکلت و خودرو حتماً از وسایل ایمنی، قفل و دزدگیر استفاده نموده و آن را در دید خود یا افراد مطمئن قرار دهید.

شماره تماس	نام
۰۵۱۴۲۲۲۲۵۲۵	کلانتری ۱۱ طالقانی
۰۵۱۴۲۲۴۰۴۳۲	کلانتری ۱۲ جمهوری
۰۵۱۴۲۶۱۵۳۵۷	کلانتری ۱۳ قدس





## \* مراکز اسکان

تلفن	ادرس	نام مرکز اسکان
۴۲۶۲۳۳۹۹	خیابان بلوار غزالی	مرکز رفاهی فرهنگیان
۴۲۲۱۸۹۵۳	امام زاده محروق	اوقاف
۴۲۲۲۲۷۵۴	روستای بوژان	خانه معلم بوژان
۴۲۲۲۲۱۴۳	خیابان خیام	خانه معلم

## \* اطلاعات مورد نیاز گردشگر

ستاد اسکان - ۰۵۱۴۲۲۴۱۷۲۸

دبیرخانه ستاد اجرایی خدمات سفر - ۰۵۱۴۲۲۲۵۶۶۶





### ✿ توصیه‌های میراث فرهنگی

به مسافران توصیه می‌شود به آداب، رسوم فرهنگ و اعتقادات جامعه محلی احترام گذاشته و فرهنگ تکریم از جامعه میزبان را پاس بدارند. با توجه به شرایط ناپایدار جوی و احتمال بارندگی در مناطق مختلف کشور، هموطنان عزیز قبل از سفر نسبت به برنامه‌ریزی و انتخاب مقصد سفر و محل اقامت خود اقدام نمایند.

هموطنان با تماس با اداره کل میراث فرهنگی، صنایع دستی و گردشگری استانها از برنامه‌های فرهنگی تدارک شده توسط دستگاه‌های عضو ستادهای اجرایی خدمات سفر استانها شامل بازارچه‌های خیریه و نمایشگاه‌های هنرهای سنتی، مذهبی و آئینی اطلاع حاصل کنند.

به مسافرین عزیز پیشنهاد می‌شود شرکت در برنامه‌های بومی و محلی و عزاداری‌های سنتی و آئینی و به خصوص تعزیه‌ها





را در برنامه خود قرار دهند. هموطنان گرامی پیش از سفر از طریق سامانه مرکز مدیریت راه‌های سازمان راه‌داری و حمل و نقل جاده‌ای به شماره ۱۴۱ از وضعیت تردد در جاده‌های کشور و از طریق سامانه ۱۳۴ از شرایط آب و هوایی مقصد مورد نظر اطلاعات لازم را کسب و سپس برای سفر خود برنامه ریزی کنند. مسافران عزیز ضمن حفظ آرامش خود در ترافیک‌های طولانی نهایت همکاری را با پلیس راهور ناجا و مأموران راه‌داری بعمل آورده و از توقف‌های غیرضروری در حاشیه جاده‌ها، اطراف رودخانه‌ها و سایر نقاط که موجب ترافیک می‌شود خودداری کنند.

سامانه ۰۹۶۲۹ ستاد مرکزی هماهنگی خدمات سفر به صورت شبانه‌روزی آماده دریافت نظرات، انتقادات و پیشنهادات شما هموطنان و مسافران عزیز است.



## • سازمان تعزیرات حکومتی

حوزه صلاحیت سازمان تعزیرات حکومتی:

۱- رسیدگی به تخلفات امور اقتصادی : گرانفروشی- کم فروشی و تقلب- احتکار- عرضه خارج از شبکه- عدم درج قیمت- اخفاء و امتناع از عرضه کالا- عدم صدور فاکتور - عدم اجرای ضوابط قیمت گذاری و توزیع، نداشتن پروانه بهره برداری و ...

۲- رسیدگی به تخلفات بهداشت ، دارو و درمان :

تخلفات امور درمانی: ایجاد و یا ارائه خدمات مزاد بر احتیاج به منظور سودجویی، دخل و تصرف در صورتحساب و دریافت اضافه از نرخهای اعلام شده، ترک موسسه پزشکی توسط مسئول فنی، پزشک کشیک و سایر کادرهای تخصصی در ساعات مقرر ، تعطیل غیرموجه مطب و یا موسسه پزشکی بدون اطلاع نظام پزشکی، نپذیرفتن بیماران بیمه ای و ...

تخلفات امور داروئی و لوازم پزشکی : عدم حضور مسئول فنی داروخانه در ساعات مقرر، گرانفروشی دارو توسط داروخانه، عدم درج قیمت دارو روی نسخه و ممهور نمودن آن توسط داروخانه نگهداری، عرضه یا فروش داروهای فاسد و یا تاریخ گذشته در داروخانه، گرانفروشی لوازم بهداشتی ، آرایشی ، شیر خشک ، غذای کودک و لوازم مصرفی پزشکی مجاز توسط داروخانه، امتناع از عرضه کالا تا اتمام موجودی توسط داروخانه، تعطیلی غیرمجاز داروخانه و ...

تخلفات امور بهداشتی در تولید، توزیع و فروش مواد خوردنی ،

آشامیدنی ، آرایشی و بهداشتی

۳- رسیدگی به جرایم قاچاق کالا و ارز





### • خدمات امداد و نجات

استقرار پایگاه های امداد و نجات در محورهای مواصلاتی استان با گسترده‌گی جغرافیائی مناسب هماهنگی جهت فراهم نمودن امداد هوائی همکاری در جهت اسکان مسافران حادثه دیده بهره گیری از طرح نوروزی جمعیت هلال احمر و مرکز حوادث و فوریت‌های پزشکی کشور بهره گیری از طرح نوروزی سازمان امداد و نجات برنامه ریزی جهت امداد رسانی به افراد و اشخاص گمشده ( امور گمشدگان) و در راه مانده هماهنگی و برنامه ریزی با اداره کل هواشناسی استان و اطلاع رسانی به مسافران قبل از سفر و در هنگام سفر بمنظور کاهش حوادث و استفاده بیشتر و مناسبتر مسافران از زمانی که به سفر اختصاص داده اند. استقرار اکیپ‌های بهداشتی-درمانی در محل ستاد اسکان استان و شهرستان

### • توصیه های هلال احمر

قبل از مسافرت اطلاعات کامل را از شرایط آب و هوایی مقصد و مسیر حرکت بدست آورید. قبل از سفر از برطرف شدن اشکالات فنی خودرو و خود مطمئن شوید. هنگام مسافرت از داشتن وسایل ایمنی مطمئن شوید. در زمان سفر همراه داشتن نقشه و قطب نما برای موارد اضطراری به شما بسیار کمک می کند.







در صورت ضرورت مسافرت در شرایط نامساعد جوی، جهت جلوگیری از حوادث احتمالی، از وسایل و تجهیزات ایمنی استفاده کنید. در هنگام مسافرت از داشتن وسایل ایمنی اولیه (کیف امدادی) مطمئن شوید. هنگام رانندگی به علائم راهنمایی و توصیه ها و تذکرات پلیس راه توجه کنید.



پس از هر دو ساعت رانندگی، از خودرو پیاده شوید و با انجام حرکات نرمشی از بی حس شدن اعضای بدن جلوگیری کنید. هنگام رانندگی حتما کمربند ایمنی را ببندید. زیرا وسیله کارآمدی است که نقش مهم آن در کاهش ضایعات نخاعی و آسیب های ناشی از حوادث رانندگی، به اثبات رسیده است.



### • توصیه های اداره راهنمایی و رانندگی

اتومبیل خود را قبل از سفر از نظر فنی و ایمنی تحت معاینه دقیق قرار دهید. هر عاملی که باعث کاهش سطح هوشیاری یا تمرکز راننده شود ممکن است منجر به بروز تصادفات جاده ای مرگبار شود، این عامل می تواند بحثی کوچک در داخل خودرو تا صحبت کردن با تلفن همراه و حتی استفاده از مواد روانگردان و دارو باشد. بهتر است مسافران شب قبل از سفر به خوبی استراحت و هنگام رانندگی هر دو ساعت یک بار ۱۰ دقیقه کنار جاده توقف کنند و چای یا قهوه بنوشند. هنگام رانندگی احساس خواب آلودگی کردید شیشه پنجره خودرو را پایین بکشید چون گرما باعث خواب آلودگی می شود. سرنشینان خودرو به راننده توجه کافی داشته و هر از چندگاهی گفت و گوی کوتاهی با راننده داشته باشند تا وی دچار احساس خواب آلودگی نکند.

### • توصیه های سازمان محیط زیست

بایستی ضمن بهره‌مندی از زیبایی های طبیعت و محیط زیست، با بهره‌مندی از اخلاق زیست‌محیطی در حفظ این موهبت‌های الهی و ارزش‌های خدادادی کوشا باشیم. نباید فراموش شود که محیط زیست سالم جزیی از سرمایه‌های اجتماعی محسوب می‌شود که همه وظیفه داریم در حفاظت و نگهداری از این مواهب طبیعی کوشا باشیم. محل اسکان خود را در اماکنی انتخاب کنند که از پوشش گیاهی و جنگلی کمتری برخوردار باشد و از لگدمال کردن گیاهان و شکستن سرشاخه‌های درختان خودداری شود. در صورت نیاز به آتش، در حد امکان از زغال آماده استفاده کنند و از شکستن هر گونه





سرشاخه درختان جلوگیری به عمل آورند و حتماً خاکستر آتش را نیز با آب و خاک خاموش کنند، همچنین از روشن کردن آتش در کنار درختان خودداری کنند. گردشگران کیسه مخصوص جمع‌آوری زباله را همراه خود برده و زباله‌های خود را در فضای سبز، کنار چشمه‌های آب، دره‌ها و مناطق کوهستانی رها نکنند. جلوگیری از شکار و صید حیات وحش و عدم حمل هر گونه سلاح، تبر، اره و تور صیادی از دیگر توصیه‌های سازمان حفاظت محیط زیست به مردم است. تفرج‌گران در صورت مواجه شدن با هر گونه حریق در جنگل نسبت به خاموش کردن آن اقدام و یا با مراکز آتش‌نشانی، محیط زیست و منابع طبیعی تماس گرفته و موضوع را گزارش کنند.







### ❖ توصیه آتش نشانی

از چادر زدن و بازی کردن در کنار جاده و محل هایی که احتمال ریزش کوه وجود دارد، خودداری کنیم. از همراه بردن سیلندرهای گاز پیک نیکی در خودرو، قطار و اتوبوس جداً خودداری کنیم. از روشن کردن آتش و وسایل حرارتی گازسوز و نفت سوز درون چادر مسافرتی خودداری کنیم زیرا آتش و گاز منواکسید کربن باعث از بین رفتن افراد داخل چادر می شود. برای گرم کردن خود در چادر از کیسه ی خواب و پتوی مناسب استفاده کنیم.

هنگام برافروختن آتش دور آن را سنگ چین کنیم تا خاکستر آتش به اطراف پراکنده نشود. پس از استفاده نیز آن را با آب فراوان خاموش و پس از اطمینان از خاموش شدن آتش، محل را ترک کنیم. از نزدیک شدن به حیوانات وحشی خودداری نموده زیرا احتمال گاز گرفتگی از طرف حیوان وجود دارد. از نزدیک شدن به مکان هایی که در آن ها چاه یا گودال های عمیق وجود دارد خودداری کنیم.

هنگام وقوع زمین لرزه خودروی خود را با حفظ خون سردی به کنار جاده هدایت، از خودرو پیاده و به محل امن پناه ببریم. هنگام رعد و برق خودرو را به کنار جاده هدایت، در خودرو بمانیم و از دست زدن به قسمت های فلزی خودرو خودداری کنیم و اگر در فضای باز قرار داشتید. در جای امنی غیر از زیر درختان پناه بگیریم.





شماره های تماس و اطلاعات مهم ستاد

خدمات سفر خراسان رضوی

تلفن رسیدگی به شکایات تاسیسات گردشگری استان: ۰۵۱-۳۷۲۸۳۰۰۱  
سامانه پیامکی دریافت شکایات، انتقادات و پیشنهادات تاسیسات گردشگری  
استان خراسان رضوی:..... ۳۰۰۰۶۱۱۰  
تلفن اخذ نظرات، شکایات، پیشنهادات و اطلاعات گردشگری کشور: ۰۹۶۲۹  
ستاد اجرایی خدمات سفر شهرستان مشهد واقع در نبش طبرسی ۳:  
۰۵۱۳۶۶۹۸۹۹۳ - ۳۳۶۶۹۹۹۹ - ۳۳۶۸۸۵۴۵ - ۳۳۶۸۷۹۷۷ - ۳۳۶۸۷۹۷۷  
سامانه شکایات اقتصادی:..... ۱۲۴ و ۳۰۰۰۸۱۲۴  
سامانه ملی شکایات بهداشت و درمان:..... ۱۴۹۰ و ۱۵۹۰  
سامانه شکایات محیط زیست:..... ۱۵۴۰  
سامانه پیامکی ستاد مرکزی اسکان فرهنگیان مشهد: ۳۰۰۰۳۰۰۵۰۰۰۰  
تلفن گویای اسکان فرهنگیان:..... ۳۸۵۳۵۰۰۱  
مرکز ارتباطات مردمی دانشگاه علوم پزشکی مشهد:..... ۳۸۷۹۵۰۳۱-۳  
تلفن ملی راهنمای زائر شهرداری مشهد:..... ۳۱۳۵  
امداد خودرو ایران خودرو جمهوری اسلامی ایران:..... ۰۹۶۴۴۰  
امداد فنی و خدمات امداد جاده ای تعمیرگاه های شهرهای بین راهی و ایستگاه  
های بین راهی استان خراسان رضوی :..... ۱۴۲۳ بدون کد ۰۵۱-۳۳۰۰۵  
سامانه مدیریت یکپارچه و هوشمند راهبردی توسعه گردشگری ایران :..... irtss.ir  
وب سایت ستاد هماهنگی خدمات سفر کشور:..... www.stsi.ir

نشانی اداره کل : مشهد بلوار شهید صادقی ۲۳ (سازمان آب)

تلفن : ۳۷۲۶۳۳۱۰ - ۳۷۲۶۹۵۶۵ - ۰۵۱

تلفن گویا اداره کل : ۰۵۱-۳۷۰۴۵

تلفن روابط عمومی و امور فرهنگی : ۳۷۲۸۴۶۹۰ - ۰۵۱

نشانی الکترونیکی : www.razavichto@gmail.com

آدرس الکترونیکی : www.razavichto.ir