

خواف

اطلاعات خدمات سفر
شهرستان خواف



به نام خدا



عنوان :

اطلاعات خدمات سفر شهرستان خواف

روابط عمومی و امور فرهنگی اداره کل میراث فرهنگی، صنایع دستی و گردشگری خراسان رضوی (حوزه انتشارات)

ناظر اجرایی: ابوالفضل مکرمی فر (مدیر کل)

ناظر فنی تولید: مهدی ساعدی

ویرایش: فرامرز صابر مقدم

عکس: آرشبو اداره کل، انجمن عکاسان شهرستان

صفحه آرایی: محسن دستانی

GIS: مرضیه قیاسی

ناشر: اداره کل میراث فرهنگی، صنایع دستی و گردشگری خراسان رضوی

نشانی: مشهد بلوار شهید صادقی ۲۳ (سازمان آب)

تلفن: ۰۵۱ - ۳۷۲۶۳۳۱۰ - ۳۷۲۶۹۵۶۵

تلفن روابط عمومی: ۰۵۱ - ۳۷۲۸۴۶۹۰

سامانه اطلاع رسانی ستاد هماهنگی خدمات سفر: ۰۹۶۲۹

تلفن گویا: ۳۷۰۴۵

تلفن رسیدگی به شکایات تاسیسات گردشگری استان: ۰۵۱-۳۷۲۸۳۰۰۱

سامانه پیامکی انتقادات و پیشنهادات و شکایات: ۳۰۰۰۶۱۱۰

سامانه مدیریت یکپارچه و هوشمند راهبردی توسعه گردشگری ایران: irtss.ir

نشانه الکترونیکی: RAZAVICHTO@GMAIL.COM

آدرس الکترونیکی: WWW.RAZAVICHTO.IR


با همکاری آقایان سید مهدی کفشچی، فرید جواهر زاده، امیر ضیاییان، علی اکبر بارانی، اعضای کمیته انتشارات و اداره میراث فرهنگی، صنایع دستی و گردشگری شهرستان خواف



فهرست مطالب

مسجد جامع سنگان.....	۱۸	سخن آغازین.....	۵
مسجد گنبد سنگان.....	۱۸	محورهای فرعی گردشگری	
مسجد جامع نشتیفان (زین		(تاریخی، طبیعی و مذهبی).....	۶
الدین).....	۱۸	معرفی شهرستان.....	۹
مسجد تاریخی نصر آباد.....	۱۸	موقعیت جغرافیایی.....	۹
مسجد جامع خواف.....	۱۸	وضعیت آب و هوا و اقلیم	
یخدان خواف.....	۱۹	شهرستان.....	۱۰
مجموعه تاریخی-گردشگری		پیشینه تاریخی.....	۱۰
رباط زیارت.....	۱۹	فرهنگ و مذهب.....	۱۱
مجموعه تاریخی-مذهبی		آداب و رسوم.....	۱۱
خواجه یار.....	۱۹	جاذبه های تاریخی شهرستان.....	۱۲
کوشک تاریخی سلامی.....	۲۰	مدرسه گیائیه خرگرد.....	۱۲
مجموعه تاریخی مذهبی		آسبادهای نشتیفان.....	۱۲
کبودانی.....	۲۰	مسجد ملک زوزن.....	۱۳
مجموعه تاریخی مذهبی نیاز		آسیاب دو قلوی سلامی.....	۱۳
آباد.....	۲۰	خانه قرشی.....	۱۷
مزار پیر احمد خوافی.....	۲۰	عمارت قرشی.....	۱۷
باغ مزار حافظ ابرو.....	۲۰	خانه شیرخانی.....	۱۷
مزار قطب الدین شکرریز		قلعه تاریخی بُقسانی.....	۱۷
سیچاوند.....	۲۰	رباط کال جنگی.....	۱۷
جاذبه های طبیعی.....	۲۲		
پارک جنگلی بهار.....	۲۲		





مناظر طبیعی سد سلامی.....	۲۲	بازارچه ها و فروشگاههای صنایع	۲۲
طبیعت بند سده.....	۲۲	دستی.....	۳۴
تنگل های خواف.....	۲۳	بازارهای محلی.....	۳۴
آبشار های خواف.....	۲۳	مراکز سرگرمی و تفریحات.....	۳۴
آبشار کفتر دره.....	۲۳	جایگاه CNG.....	۳۵
آبشار رزداب.....	۲۳	جایگاه پمب بنزین.....	۳۵
تالاب سیرخون.....	۲۴	توصیه های نیروی انتظامی.....	۳۶
منطقه گردشگری رزداب.....	۲۵	مراکز اسکان.....	۳۷
صنایع دستی و سوغات.....	۲۶	اطلاعات مورد نیاز گردشگر.....	۳۷
مسیرهای گردشگری.....	۲۷	توصیه های میراث فرهنگی.....	۳۸
راهنمای گردشگری شهر.....	۳۰	سازمان تعزیرات حکومتی.....	۴۰
فاصله خواف با سایر شهر ها.....	۳۰	خدمات امداد و نجات.....	۴۱
تلفن های ضروری.....	۳۰	توصیه های هلال احمر.....	۴۱
فهرست موزه ها.....	۳۱	توصیه های اداره راهنمایی و رانندگی.....	۴۴
دفاتر خدمات مسافرتی.....	۳۱	توصیه های سازمان محیط زیست.....	۴۴
اقامتگاه های بومگردی.....	۳۲	بیمارستان ها و درمانگاه ها.....	۳۳
رستوران ها و مراکز پذیرایی.....	۳۳	توصیه آتش نشانی.....	۴۷
بوستان های شهرستان.....	۳۴		
بازارها و مراکز خرید.....	۳۴		



سخن آغازین

آنچه از نظرتان می‌گذرد، گزیده‌ای است از میان صدها یادمان تاریخی-فرهنگی و جاذبه‌های طبیعی مناطق جغرافیایی شهرستان خواف که به منظور اطلاع‌رسانی و راهنمایی گردشگران و علاقه‌مندان فراهم آمده است. چرا که این سرزمین مشحون از گنجینه‌های گرانقدر میراث فرهنگی در قالب آثار و ابنیه زیبا بوده و هنرهای سنتی و صنایع دستی آن در رشته‌های مختلف جلوه‌گری نموده است. همچنین تنوع فرهنگ‌ها، دانش بومی و آداب و رسوم آن از غنای فرهنگی این ناحیه حکایت می‌کند. روی هم رفته دیدار از این زیبایی‌ها و مواهب، خاطرات ماندگاری را برای شما گرامیان به همراه خواهد داشت.

ابوالفضل مکرمی فر

مدیر کل

محورهای فرعی گردشگری (تاریخی، طبیعی و مذهبی)

فاصله تمام مسیرها از مبدا (مرکز شهرستان) و تا نقطه گردشگری محاسبه گردیده است.



شهرستان خواف

■ مسیر گردشگری شماره ۱

خواف - تفرجگاه فایندر (۱۴ کیلومتر)

خواف - رزداب (۳۴ کیلومتر)

خواف - سلامی (۲۵ کیلومتر)

خواف - سد سلامی (۳۲ کیلومتر)

خواف - سد سده (۴۵ کیلومتر)

خواف - خیرآباد (۴۷ کیلومتر)

خواف - نصرآباد (۳۱ کیلومتر)

خواف - سیجانوند (۳۷ کیلومتر)

خواف - شهرک (۴۵ کیلومتر)

خواف - احمدآباد (۴۱ کیلومتر)

خواف - رباط زیارت (۴۸ کیلومتر)

■ مسیر گردشگری شماره ۲

خواف - خرگرد (۵ کیلومتر)

خواف - تیزآب (۸ کیلومتر)

خواف - مهرآباد (۱۰ کیلومتر)

خواف - نشتیفان (۱۹ کیلومتر)

خواف - ارگ قلندر (۵۸ کیلومتر)

خواف - زوزن (۵۸ کیلومتر)

خواف - باغ بخشی (۱۰۵ کیلومتر)

■ مسیر گردشگری شماره ۳

خواف - برآباد (۱۸ کیلومتر)

خواف - سنگان (۲۲ کیلومتر)

خواف - معان سنگ آهن (۴۵ کیلومتر)

رشتخوار



راهنما

-  مرکز شهرستان
-  جاذبه گردشگری
-  نقاط روستایی
-  مسیر گردشگری ۱
-  مسیر گردشگری ۲
-  مسیر گردشگری ۳
-  مسیر دسترسی
-  مرز بین المللی
-  محدوده شهری
-  محدوده شهرستان

■ چشم انداز شهر خواف

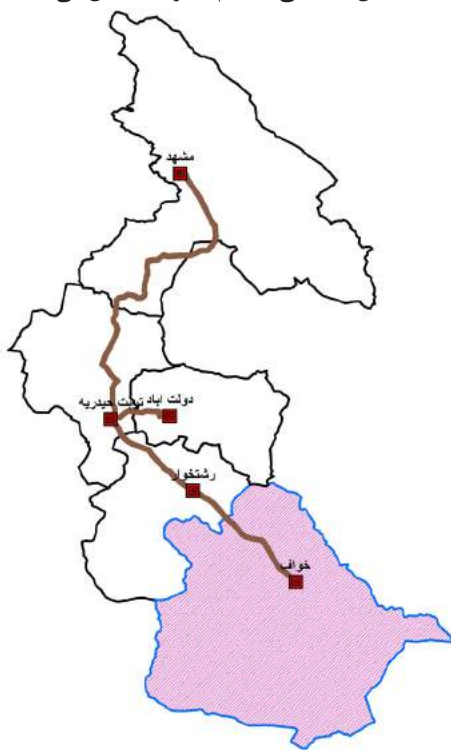




• معرفی شهرستان

• موقعیت جغرافیایی

شهرستان مرزی خواف با مساحتی حدود ۹۷۹۷ کیلومتر مربع از شمال به شهرستان رشتخوار، از شرق به افغانستان و شهرستان تایباد، از جنوب به قاین و از غرب به شهرستان های گناباد و تربت حیدریه محدود می گردد. مرکز این شهرستان شهر خواف بوده و بر اساس آخرین تقسیمات کشوری دارای ۵ شهر به نام خواف، سنگان، سلامی، قاسم اباد و نشتیفان می باشد.






❖ وضعیت آب و هوا و اقلیم شهرستان

شهرستان خواف دارای آب و هوای خشک و بیابانی با زمستان های نسبتاً سرد و کم بارش و تابستان های گرم و خشک می باشد.

❖ پیشینه تاریخی

شهرستان کنونی خواف بخشی از سرزمینی کهن است که در شرق ایران روزگاری با عنوان مرکز فرهنگی از رونق اقتصادی، کشاورزی برخوردار بوده است. خواف تا قرن هشتم هجری شامل شهرستان های فعلی تربت حیدریه، رشتخوار، خواف بوده است.





❖ فرهنگ و مذهب

گویش بیشتر مردم خواف فارسی دری است اما با توجه به اقوام و طوایف مختلف در سرتاسر خواف، لهجه و گویش های متفاوتی به چشم می خورد. مذهب مردم این شهرستان ترکیبی از اهل تسنن و شیعه است،

❖ آداب و رسوم

آداب و رسوم و باورهای قدیمی ساکنان منطقه‌ی خواف متأثر از اندیشه های مذهبی، اعتقادی و طبیعتی است و ویژگی های خاص خود را دارا است. مانند مراسم عیدنوروز، شب یلدا، مراسم مربوط به اعیاد مذهبی و ملی و مراسم مربوط به ایام سوگواری و نماز باران، مراسم عید فطر و عید قربان و..
شهرستان خواف با توجه به جایگاه موسیقی در این منطقه، استادان بی نظیری از جمله استاد عثمان محمد پرست را در زمینه موسیقی مقامی به هنر ایران زمین و جهان معرفی نموده است.





• جاذبه های تاریخی شهرستان

• مدرسه غیاثیه خرگرد

این مدرسه تاریخی در مجاورت روستای خرگرد و به فاصله ۵ کیلومتری خواف بر سر راه تایباد واقع گردیده و از بناهای ارزشمند عصر تیموری است.

• آسبادهای نشتیفان

مجموعه ای از زیباترین آسبادهای ایران، برفراز تپه ای نه چندان مرتفع مشرف به شهر نشتیفان واقع در ۱۲ کیلومتری خواف قرار دارد. در این شهر ۳۳ باب آسباد در طول ۱۸۳ متر ایجاد شده و همه روزه مورد بازدید گردشگران و گروه های علمی بسیاری از آن بازدید می کنند.

■ مدرسه غیاثیه خرگرد






■ مسجد ملک زوزن

✿ مسجد ملک زوزن

این بنا تنها اثر بر جای مانده از بقایای شهر تاریخی زوزن و متعلق به عصر خوارزمشاهی و یادمانی ارزشمند از شکوه و عظمت این منطقه است که در ۶۵ کیلومتری جنوب غربی شهر خواف قرار دارد.

✿ آسیاب دو قلوی سلامی

این آسیاب در فاصله دو کیلومتری شهر سلامی واقع گردیده و معماری آن از سه بخش پلکان دسترسی، فضای آسیاب و تنورها تشکیل شده است.







خانه قریشی



قلعه تاریخی یقسانی





✦ خانه قرشی

این خانه قدیمی که در خیابان مدرس شهر خواف واقع گردیده، دارای بخش تابستانی و زمستانی بوده و از بناهای دوره قاجار است.

✦ عمارت قرشی

این عمارت قدیمی اربابی یک اشکوبه در روستای علی آباد، ۵۰ کیلومتری شهر خواف واقع گردیده و سکونتگاه خانوادگی خاندان قرشی از بزرگان محلی منطقه بوده است. این بنا در دوره پهلوی اول ساخته شده است.

✦ خانه شیرخانی

این خانه تاریخی در داخل بافت تاریخی (ارگ قدیمی) واقع شده و مربوط به اواخر دوره قاجار می باشد.

✦ قلعه تاریخی بقسانی

استحکامات و عناصر معماری این قلعه با دو برج نگهبانی در طرفین ورودی در ۵۰ کیلومتری شهر خواف، روستای بقسانی واقع گردیده و در اواخر دوره قاجار بنیان شده است.

✦ رباط کال جنگی

این رباط تیموری به عنوان یکی از تأسیسات مهم بین راهی در فاصله ۱۰۵ کیلومتری غرب شهر خواف و ۲۰ کیلومتری روستای باغ بخشی در منطقه ای تقریباً کوهستانی واقع گردیده است.



✱ مسجد جامع سنگان

این مسجد که شالوده اولیه آن دو ایوانی بوده از یادگارهای معماری قرن هفتم هجری است، در فاصله ۲۰ کیلومتری جنوب شهر خواف، شهر سنگان پایین قرار دارد.

✱ مسجد گنبد سنگان

این بنا از جمله شاخص های معماری گنبدخانه و عناصر تزئینی عصر سلجوقی است که در ۲۰ کیلومتری جنوب شهر خواف در شهرسنگان واقع است.

✱ مسجد جامع نشتیفان (زین الدین)

امروزه از مجموع معماری این بنا، شبستانی قدیمی از یک مسجد بزرگ بر جای مانده است که متعلق به دوره تیموری است و در شهر نشتیفان قرار دارد.

✱ مسجد تاریخی نصر آباد

این مسجد شبستانی دوره قاجار با پوشش گنبدی در محدوده شهر سلامی و روستای نصرآباد واقع شده است.

✱ مسجد جامع خواف

مسجد جامع شهر خواف شامل ایوان قبله، رواق ها و دو فضای شبستانی است. این بنا دارای منبری است که بانی آن خواجه مجدالدین محمدالخوافی بوده و تاریخ این اثر ۹۰۸ ه. ق است.



■ مجموعه تاریخی مذهبی خواجه یار

✿ یخدان خواف


این یخدان بنایی است خشت و گلی متعلق به دوره قاجار و ساختار معماری آن شامل چاله و گنبد مخروطی است.

✿ مجموعه تاریخی - گردشگری رباط زیارت

این مجموعه تاریخی واقع در ۴۸ کیلومتری شهر خواف و در ۷ کیلومتری روستای فدک واقع شده و شامل مسجد، رباط زیارت، خانقاه، آب انبار و سقابه می باشد.

✿ مجموعه تاریخی - مذهبی خواجه یار

این مکان با جاذبه های گردشگری مشرف به شهر خواف و در ارتفاعات موسوم به «خواجه یار» واقع شده است.



• کوشک تاریخی سلامی

کوشک سلامی در فاصله ۲۵ کیلومتری شهر خواف و در شهر سلامی، حذفاصل خیابان های کوشک و دانش واقع گردیده و از جمله آثار ارزشمندی است که نمای آن با آجر بازسازی شده است.

• مجموعه تاریخی-مذهبی کبودانی

این مجموعه تاریخی که در ۸ کیلومتری شهر خواف قرار دارد، شامل بنای مسجد و آرامگاه متعلق به سلطان محمد کبیودونی (کبودانی) از عرفا ودانشمندان قرن هشتم است.

• مجموعه تاریخی-مذهبی نیاز آباد

در فاصله ۴۵ کیلومتری شرق خواف منطقه زیبا و ییلاقی روستای نیاز آباد واقع شده است. این منطقه با منظری از بافت قدیمی روستا، باغات و جاذبه های تاریخی از مهم ترین نقاط گردشگری خواف محسوب می شود.

• مزار پیر احمد خوافی

این مزار دارای ورودی ایوانی شکل و دیوارهای پیرامونی می باشد و متعلق به پیر احمد خوافی وزیر دانشمند شاهرخ تیموری است.

• باغ مزار حافظ ابرو

وی از جمله مشاهیر مورخان ایران در عصر تیموری است که مزار این شخصیت در شهر خواف، کنار مسجدی از دوره قاجار قرار دارد.

• مزار قطب الدین شکرریز سیجاوند

بنای مقابل مزار این شخصیت شامل یک ایوان مرکزی و دو ایوانچه طرفین است که در ۵۰ کیلومتری شهرخواف در روستای سیجاوند قرار دارد.

مجموعه فرهنگی تاریخی کوشک سلامی





❖ جاذبه های طبیعی شهرستان

❖ پارک جنگلی بهار

این پارک جنگلی در محدوده پلیس راه خواف واقع گردیده و با وجود امکانات و تسهیلات، پذیرای گردشگران است.

❖ مناظر طبیعی سد سلامی

سد سلامی در ۶ کیلومتری شمال شرق روستای سلامه واقع گردیده و با وجود امروزه آب فراوان، باغات و آب و هوای مطلوب طبیعت دوستان و گردشگران را به سوی خود فرا می خواند.

❖ طبیعت بند سده

این سازه با وجود مناظر طبیعی و آب و هوایی دل نشین و وجود آبشار کفتردره برای گردشگران از جاذبه های خاصی برخوردار است.





• تنگل های خواف

این تنگل ها یا دره های طبیعی با وجود رشته کوه شمال به سمت شمال غرب خواف ایجاد گردیده و با مناظری چشم نواز شامل تنگل های شهرک، سده، خیرآباد، سلامی، رزداب، گولوش، براكوه، تنگل دره سفید، تنوره، خرگردو مهرآباد است.


• آبشار های شهرستان خواف

• آبشار کفتر دره

آبشار زیبای کفتردره در تنگل گله بید سده واقع گردیده و در یک قسمت از مسیر، چند آبشار کوچک اختلاف ارتفاع ۸۰ متری را طی کرده و آبشاری بزرگ دیدنی را ایجاد نموده است. تراکم پوشش گیاهی تنگل و سنگابه ها و آبگیرهای متعدد طبیعی در مسیر این آبشار مناظر زیبایی را پدید آورده است. داخل این تنگل و ارتفاعات اطراف زیستگاه پرندگانی مثل زاغ نوک قرمز، سهره طلایی، کبوتر، بلبل توکا، سنگ چشم خاکستری، و گراز، قوچ و میش وحشی، کل و بز وحشی و پلنگ است.

• آبشار رزداب

روستای رزداب در منطقه کوهستانی و خوش آب و هوا در فاصله ۳۰ کیلومتری شمال خواف واقع شده و دارای پوشش متنوع گیاهی در فصول باران می باشد. در این ییلاق آبشاری جاری است که در ناحیه رزداب مناظر چشم نواز و بدیعی را به وجود می آورد.





❖ تالاب سیرخون

این تالاب دارای ارزش های اکولوژیکی خاص بوده و در فصل زمستان محل تجمع پرندگان مهاجر آبی و کنار آبی است. گونه هایی مانند اردک مرمری، اردک بلوطی، اردک تاجدار، انواع کشیم، پلیکان، سرسبز، خوتکا، فالاروپ، درناهای خاکستری، غاز پاخاکستری، انقوت، پرستوی دریایی، انواع کاکایی، فیلوش، خوتکای ابرو سفید، اردک سرحنایی و ... در این آبگیر شناسایی شدند.





❁ منطقه گردشگری رزداب

روستای رزداب در فاصله ۳۰ کیلومتری شمال خواف واقع شده است. این روستا در منطقه ای کوهستانی و خوش آب و هوا قرار دارد و دارای پوشش متنوع گیاهی در فصول باران می باشد. در این بیلاق ، آبشاری جاری است که به آبشار رزداب مشهور شده است.





✱ صنایع دستی و سوغات

یکی از مهم ترین صنایع دستی مرسوم در منطقه‌ی خواف قالی بافی و گلیم بافی و ساخت سازهای سنتی، فرت بافی و رودوزی های سنتی است.

زعفران، پسته، گیاهان دارویی نان محلی و آبنبات از جمله سوغات این شهرستان محسوب می شود.



✿ مسیرهای گردشگری

مسیر گردشگری	
خواف، فایندر، رزداب، سلامی، قلعه نو، فدک، نصرآباد، سیجاوند، شهرک	
فاصله مبدا از مرکز استان: ۲۷۵ کیلومتر	
فاصله مبدا از مرکز شهرستان: ۲۰ الی ۴۵ کیلومتر	
آسباد، یخدان، خانه تاریخی، باغمزار، کوشک	جاذبه های تاریخی
سلامی، قلعه تاریخی، مسجد جامع نصرآباد، آب انبار، آسیاب دوقلوی سلامه، اصطبل تاریخی، مجموعه تاریخی فدک، سقاوه، مزار	
سد سلامی، دره و تفرجگاه، بند خاکی، آبشار	جاذبه های طبیعی
رباط زیارت، مجموعه مزار شکر ریز سیجاوند، پارک معراج، پارک غدیر	مجموعه های فرهنگی و گردشگری
مزار قطب الدین شکر ریز، مزار باباقاسم	اماکن مذهبی
بوم گردی میراحمد، بوم گردی فصیح	امکانات اقامتی
پذیرایی با غذاهای محلی در اماکن تاریخی و گردشگری طبق هماهنگی قبلی	امکانات پذیرایی
زعفران، پسته	سوغات و صنایع دستی
اورژانس ۱۱۵ و درمانگاه سلامی، خانه بهداشت	امکانات بهداشتی درمانی
نوروز گاه سلامی، جشن برداشت گل محمدی	جشن ها
مسیر گردشگری	
خواف - خرگرد - برآباد - سنگان - نیازآباد	



فاصله مبدا از مرکز استان: ۲۷۵ کیلومتر	
فاصله مبدا از مرکز شهرستان: ۲۰ الی ۵۰ کیلومتر	
جاذبه های تاریخی	آسباد، یخدان، خانه تاریخی، باغمزار، مسجد جامع، آب انبار، مدرسه گیائیه، مراز، قلعه تاریخی
جاذبه های طبیعی	غار، کویر
مجموعه های فرهنگی	موزه مردم شناسی، موزه حیات وحش، مجموعه
و گردشگری	تاریخی نیازآباد، مجموعه تاریخی سنگان
اماکن مذهبی	مزار شکر بار و قوام الدین و شیخ عبدل و مجد
امکانات اقامتی	بومگردی (میراحمد، فصیح و گیائیه)
امکانات پذیرایی	مانند مسیر ۱
سوغات و صنایع دستی	آبنبات محلی، رودوزیهای سنتی، نان محلی، نمد
امکانات و خدمات	اورژانس ۱۱۵ خرگرد و سه راهی نشتیفان،
بهداشتی درمانی	درمانگاه سنگان
جشن ها	جشن نوروز گاه - بازی های محلی

مسیر گردشگری

خواف - خرگرد - نشتیفان - زوزن - باغ بخشی	
فاصله مبدا از مرکز استان: ۲۷۵ کیلومتر	
فاصله مبدا از مرکز شهرستان: ۲۰ الی ۸۰ کیلومتر	
جاذبه های تاریخی	آسباد، یخدان، خانه تاریخی، باغمزار، مسجد جامع، آب انبار، مدرسه گیائیه، مراز، قلعه تاریخی
جاذبه های طبیعی	قنات، کویر، کوه
مجموعه های فرهنگی	موزه مردم شناسی، موزه حیات وحش
اماکن مذهبی	مزار قوام الدین





امکانات اقامتی	مانند مسیر ۲ و بومگردی پوریعقوب و شمیرو
امکانات پذیرایی	مانند مسیر ۱
سوغات و صنایع دستی	مانند مسیر ۲ و حوله (فرت بافی)
امکانات و خدمات	اورژانس ۱۱۵ خرگرد، ۱۱۵ سه راهی نشتیفان، درمانگاه نشتیفان
بهداشتی درمانی	
جشن ها	بازی های محلی، نوروز گاه نشتیفان

■ طبیعت



- راهنمای گردشگری شهر
- فاصله خواف با سایر شهرها

فاصله km	مسیر	فاصله km	مسیر
۱۲۰	خواف - تربت حیدریه	۲۷۰	خواف - مشهد
۹۰	خواف - تایباد	۹۰	خواف - تایباد
۹۰	خواف - تایباد	۱۵۰	خواف - تربت جام
۲۰	خواف - نشتیفان	۱۶۰	خواف - قاین
۱۶۰	خواف - قاین	۲۷۰	خواف - بیرجند
۶۰	خواف - قاسم آباد	۱۷۰	خواف - گناباد
۲۷۰	خواف - بیرجند	۸۴۰	خواف - زاهدان

- تلفن های ضروری

شماره تماس	تلفن های ضروری
۵۴۲۲۳۱۱	فرمانداری
۵۴۱۶۳۱۳۷	پایگاه نشتیفان
۵۴۲۲۹۱۳۰	میراث فرهنگی
۵۴۲۲۲۰۴۰	راهداری و حمل و نقل جاده ای
۵۴۲۲۲۰۶۰	هلال احمر
۱۱۰	نیروی انتظامی
۱۱۲	امداد و نجات

۱۲۵	آتش نشانی
۵۴۲۲۲۰۲۱	آموزش پرورش
۵۴۲۲۶۱۶۴	صنعت، معدن و تجارت
۵۴۲۲۹۵۰۱	دانشگاه علوم پزشکی
۵۴۲۲۲۰۹۱	شهرداری خواف
۵۴۱۶۴۸۰۲	شهرداری نشتیفان
۵۴۲۲۳۹۰۰	شهرداری سلامی
۵۴۲۳۲۴۷۱	راه و شهرسازی
۱۲۴	اداره تعزیرات حکومتی
۵۴۲۲۳۱۱	ستاد بحران

✱ فهرست موزه ها

موزه مردم شناسی ۰۵۱۵۵۴۲۲۹۱۳۰

موزه حیات وحش خواف ۰۵۱۵۴۲۲۶۹۹۰

نمایشگاه آسبادهای ایران و افغانستان ۰۵۱۵۴۱۶۳۱۳۷

✱ دفاتر خدمات مسافرتی


نام واحد	تلفن	آدرس
آسان سفر خواف	۰۵۱۵۴۲۲۳۰۱۴	خیابان حافظ ابرو
فصیح خوافی	۰۵۱۵۴۲۲۳۱۳۶	خیابان ۷۲ تن شهید



✱ اقامتگاه های بومگردی

اطلاعات خدمات سفر شهرستان خواف

درجه، ستاره	آدرس	تلفن	نام واحد
۳	خیابان ۷۲ تن	۰۹۱۵۸۳۲۲۶۲۴	بوم گردی فصیح
۳	خیابان شهاب	۰۹۱۵۴۱۱۷۴۱۵	بوم گردی میراحمد
۳	روستای خرگرد	۰۹۱۵۳۳۲۴۹۵۶	بوم گردی غیائیه
۳	روبروی آسبادها	۰۹۱۵۳۳۱۶۲۰۸	بوم گردی پوریعقوب
۳	نشتیفان	۰۹۱۵۵۸۰۱۲۲۷	بوم گردی شمیرون





❁ بیمارستان ها و درمانگاه ها

تلفن	نام واحد
۰۵۱۵۴۲۸۳۴۳۱	مرکز خدمات جامع سلامت چمن آباد
۰۵۱۴۳۲۳۵۲۲	مرکز خدمات جامع سلامت سلامی
۰۵۱۵۴۲۲۹۵۰۱	بیمارستان خواف
۰۵۱۵۴۱۲۳۴۳۲	مرکز خدمات جامع سلامت سنگان
۰۵۱۵۴۱۶۳۴۳۲	مرکز خدمات جامع سلامت نشتیفان
۰۵۱۵۷۲۳۴۳۱	مرکز خدمات جامع سلامت قاسم آباد

❁ رستوران ها و مراکز پذیرایی

آدرس	نام واحد
خواف، خیابن مرزداران، روبروی منطقه انتظامی	رستوران برادران
خواف، خیابان امام رضا، نرسیده به پلیس راه	رستوران گلستان
خواف، شهرسلامی، بلوار امام رضا، روبروی شهرداری	رستوران حمید
بلوار امام رضا نرسیده به پلیس راه	رستوران ارم

بلوار فردوسی شمالی، روبروی بانک کشاورزی	رستوران مجید
نشتیفان، بلوار امام رضا	رستوران قاموس
نشتیفان بلوار امام رضا	رستوران باران

❖ بوستان های شهرستان

پارک معراج خواف، پارک جنگلی بهار، پارک غدیر سلامه،
پارک شهر سنگان، پارک شهر قاسم آباد

❖ بازارها و مراکز خرید

بازار سنتی شهر خواف، بازار سنگان

❖ بازارچه ها و فروشگاههای صنایع دستی

نام	آدرس
حوض آقا حسین	خواف بلوار مرزداران
آسبادها	نشتیفان جنب آسبادها

❖ بازارهای محلی

سه شنبه بازار نشتیفان، پنجشنبه بازار خواف (ترمینال سابق)

❖ مراکز سرگرمی و تفریحات

شهر بازی پارک معراج،
مجموعه تاریخی خواجه یار



✿ جایگاه CNG


جایگاه شماره یک شهرداری، روبروی دامپزشکی
جایگاه شماره دو شهرداری، بلوار فردوسی شمالی روبروی
اداره صنعت و معدن
جایگاه شهرداری سنگان



✿ جایگاه پمب بنزین

جایگاه چمن آباد - ۵۴۲۸۳۹۱۰
جایگاه اختصاصی سلامی - ۵۴۳۲۳۲۲۷
جایگاه مدرس خواف ۵۴۲۲۱۰۶۷
جایگاه وحدت خواف - ۵۴۲۲۲۹۹۰
جایگاه معین سنگان - ۵۴۱۲۳۴۱۶
جایگاه اختصاصی نشتیفان - ۵۴۱۶۳۵۱۶
جایگاه خاتم الانبیاء بیاساباد - ۵۵۷۳۳۳۰۰





جایگاه قاسم آباد - ۵۵۷۲۳۲۳۰

• **توصیه های نیروی انتظامی**

در صورت مراجعه شخص یا اشخاصی تحت عنوان مامور انتظامی و یا هر سازمان دیگر، قبل از اقدام از آنان کارت شناسایی بخواهید و در موارد مشکوک، مراتب را از طریق مرکز فوریت های پلیس ۱۱۰ پیگیری کنید.

به هنگام قرار دادن کیف در سبد خرید فروشگاه ها، روی پیشخوان و یا پشت صندلی رستوران ها دقت لازم را داشته باشید.

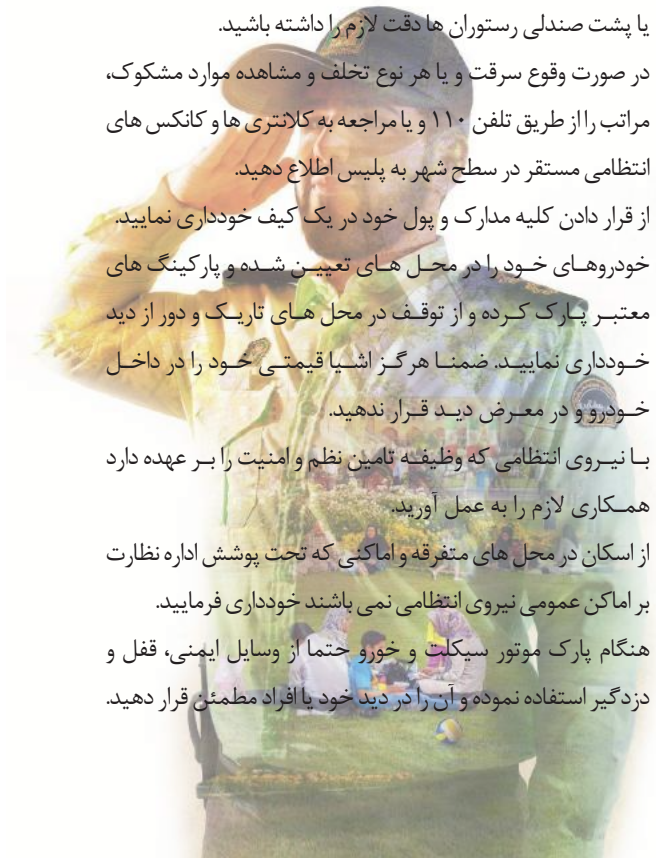
در صورت وقوع سرقت و با هر نوع تخلف و مشاهده موارد مشکوک، مراتب را از طریق تلفن ۱۱۰ و یا مراجعه به کلانتری ها و کانکس های انتظامی مستقر در سطح شهر به پلیس اطلاع دهید.

از قرار دادن کلیه مدارک و پول خود در یک کیف خودداری نمایید. خودروهای خود را در محل های تعیین شده و پارکینگ های معتبر پارک کرده و از توقف در محل های تاریک و دور از دید خودداری نمایید. ضمناً هرگز اشیا قیمتی خود را در داخل خودرو و در معرض دید قرار ندهید.

با نیروی انتظامی که وظیفه تامین نظم و امنیت را بر عهده دارد همکاری لازم را به عمل آورید.

از اسکان در محل های متفرقه و اماکنی که تحت پوشش اداره نظارت بر اماکن عمومی نیروی انتظامی نمی باشند خودداری فرمایید.

هنگام پارک موتور سیکلت و خودرو حتماً از وسایل ایمنی، قفل و دزدگیر استفاده نموده و آن را در دید خود یا افراد مطمئن قرار دهید.



شماره تماس	نام
۰۵۱۵۴۲۸۳۲۲۰	پاسگاه چمن آباد
۰۵۱۵۴۲۲۴۰۰۰	پلیس راه خواف
۰۵۱۵۴۲۲۲۵۴۲	ایستگاه راهنمایی رانندگی میدان امام
۰۵۱۵۴۳۴۳۵۷۵	پاسگاه خرگرد
۰۵۱۵۴۱۲۳۴۲۷	پاسگاه سنگان
۰۵۱۵۵۷۲۳۴۲۴	پاسگاه قاسم آباد
۰۵۱۵۴۲۲۴۲۴۳	راهنمایی رانندگی
۰۵۱۵۴۲۲۴۸۶۴	کلانتری خواف
۰۵۱۵۴۲۲۴۰۲۵	اطلاعات
۰۵۱۵۴۲۲۲۱۵۱	فرماندهی انتظامی
۰۵۱۵۴۲۲۲۱۹۱	پلیس امنیت


✦ مراکز اسکان

تلفن	ادرس	نام مرکز اسکان
۰۵۱۴۲۲۲۰۲۱	خیابان فردوسی	اداره آموزش پرورش شهرستان خواف

✦ اطلاعات مورد نیاز گردشگر

ستاد اسکان - ۰۵۱۵۴۲۲۲۰۲۱

دبیرخانه ستاد اجرایی خدمات سفر - ۰۵۱۵۴۲۲۹۱۳۰



• توصیه‌های میراث فرهنگی

به مسافران توصیه می‌شود به آداب، رسوم فرهنگ و اعتقادات جامعه محلی احترام گذاشته و فرهنگ تکریم از جامعه میزبان را پاس بدارند. با توجه به شرایط ناپایدار جوی و احتمال بارندگی در مناطق مختلف کشور، هموطنان عزیز قبل از سفر نسبت به برنامه‌ریزی و انتخاب مقصد سفر و محل اقامت خود اقدام نمایند.

هموطنان با تماس با اداره کل میراث فرهنگی، صنایع دستی و گردشگری استانها از برنامه‌های فرهنگی تدارک شده توسط دستگاه‌های عضو ستادهای اجرایی خدمات سفر استانها شامل بازارچه‌های خیریه و نمایشگاه‌های هنرهای سنتی، مذهبی و آئینی اطلاع حاصل کنند.

به مسافرین عزیز پیشنهاد می‌شود شرکت در برنامه‌های بومی و محلی و عزاداری‌های سنتی و آئینی و به خصوص تعزیه‌ها





■ تزئینات مسجد سنگان

را در برنامه خود قرار دهند. هموطنان گرامی پیش از سفر از طریق سامانه مرکز مدیریت راههای سازمان راهداری و حمل و نقل جاده‌ای به شماره ۱۴۱ از وضعیت تردد در جاده‌های کشور و از طریق سامانه ۱۳۴ از شرایط آب و هوایی مقصد مورد نظر اطلاعات لازم را کسب و سپس برای سفر خود برنامه ریزی کنند. مسافران عزیز ضمن حفظ آرامش خود در ترافیک‌های طولانی نهایت همکاری را با پلیس راهور ناجا و مأموران راهداری بعمل آورده و از توقف‌های غیرضروری در حاشیه جاده‌ها، اطراف رودخانه‌ها و سایر نقاط که موجب ترافیک می‌شود خودداری کنند.

سامانه ۰۹۶۲۹ ستاد مرکزی هماهنگی خدمات سفر به صورت شبانه‌روزی آماده دریافت نظرات، انتقادات و پیشنهادات شما هموطنان و مسافران عزیز است.

• سازمان تعزیرات حکومتی

حوزه صلاحیت سازمان تعزیرات حکومتی:

۱- رسیدگی به تخلفات امور اقتصادی : گرانفروشی- کم فروشی و تقلب- احتکار- عرضه خارج از شبکه- عدم درج قیمت- اخفاء و امتناع از عرضه کالا- عدم صدور فاکتور - عدم اجرای ضوابط قیمت گذاری و توزیع، نداشتن پروانه بهره برداری و ...

۲- رسیدگی به تخلفات بهداشت، دارو و درمان :

تخلفات امور درمانی: ایجاد و یا ارائه خدمات مزاد بر احتیاج به منظور سودجویی، دخل و تصرف در صورتحساب و دریافت اضافه از نرخهای اعلام شده، ترک موسسه پزشکی توسط مسئول فنی، پزشک کشیک و سایر کادرهای تخصصی در ساعات مقرر، تعطیل غیرموجه مطب و یا موسسه پزشکی بدون اطلاع نظام پزشکی، نپذیرفتن بیماران بیمه ای و ...

تخلفات امور داروئی و لوازم پزشکی : عدم حضور مسئول فنی داروخانه در ساعات مقرر، گرانفروشی دارو توسط داروخانه، عدم درج قیمت دارو روی نسخه و ممهور نمودن آن توسط داروخانه نگهداری، عرضه یا فروش داروهای فاسد و یا تاریخ گذشته در داروخانه، گرانفروشی لوازم بهداشتی، آرایشی، شیر خشک، غذای کودک و لوازم مصرفی پزشکی مجاز توسط داروخانه، امتناع از عرضه کالا تا اتمام موجودی توسط داروخانه، تعطیلی غیرمجاز داروخانه و ...

تخلفات امور بهداشتی در تولید، توزیع و فروش مواد خوردنی،

آشامیدنی، آرایشی و بهداشتی

۳- رسیدگی به جرایم قاچاق کالا و ارز

• خدمات امداد و نجات

استقرار پایگاه های امداد و نجات در محورهای مواصلاتی استان با گسترده‌گی جغرافیائی مناسب هماهنگی جهت فراهم نمودن امداد هوائی همکاری در جهت اسکان مسافران حادثه دیده بهره گیری از طرح نوروزی جمعیت هلال احمر و مرکز حوادث و فوریت‌های پزشکی کشور بهره گیری از طرح نوروزی سازمان امداد و نجات برنامه ریزی جهت امداد رسانی به افراد و اشخاص گمشده (امور گمشدگان) و در راه مانده هماهنگی و برنامه ریزی با اداره کل هواشناسی استان و اطلاع رسانی به مسافران قبل از سفر و در هنگام سفر بمنظور کاهش حوادث و استفاده بیشتر و مناسبتر مسافران از زمانی که به سفر اختصاص داده اند. استقرار اکیپ‌های بهداشتی-درمانی در محل ستاد اسکان استان و شهرستان

• توصیه های هلال احمر


قبل از مسافرت اطلاعات کامل را از شرایط آب و هوایی مقصد و مسیر حرکت بدست آورید. قبل از سفر از برطرف شدن اشکالات فنی خودرو خود مطمئن شوید. هنگام مسافرت از داشتن وسایل ایمنی مطمئن شوید. در زمان سفر همراه داشتن نقشه و قطب نما برای موارد اضطراری به شما بسیار کمک می کند.



در صورت ضرورت مسافرت در شرایط نامساعد جوی، جهت جلوگیری از حوادث احتمالی، از وسایل و تجهیزات ایمنی استفاده کنید. در هنگام مسافرت از داشتن وسایل ایمنی اولیه (کیف امدادی) مطمئن شوید. هنگام رانندگی به علائم راهنمایی و توصیه ها و تذکرات پلیس راه توجه کنید.



پس از هر دو ساعت رانندگی، از خودرو پیاده شوید و با انجام حرکات نرمشی از بی حس شدن اعضای بدن جلوگیری کنید. هنگام رانندگی حتما کمربند ایمنی را ببندید. زیرا وسیله کارآمدی است که نقش مهم آن در کاهش ضایعات نخاعی و آسیب های ناشی از حوادث رانندگی، به اثبات رسیده است.



• توصیه های اداره راهنمایی و رانندگی

اتومبیل خود را قبل از سفر از نظر فنی و ایمنی تحت معاینه دقیق قرار دهید. هر عاملی که باعث کاهش سطح هوشیاری یا تمرکز راننده شود ممکن است منجر به بروز تصادفات جاده ای مرگبار شود، این عامل می تواند بحثی کوچک در داخل خودرو تا صحبت کردن با تلفن همراه و حتی استفاده از مواد روانگردان و دارو باشد. بهتر است مسافران شب قبل از سفر به خوبی استراحت و هنگام رانندگی هر دو ساعت یک بار ۱۰ دقیقه کنار جاده توقف کنند و چای یا قهوه بنوشند. هنگام رانندگی احساس خواب آلودگی کردید شیشه پنجره خودرو را پایین بکشید چون گرما باعث خواب آلودگی می شود. سرنشینان خودرو به راننده توجه کافی داشته و هر از چندگاهی گفت و گوی کوتاهی با راننده داشته باشند تا وی دچار احساس خواب آلودگی نکند.

• توصیه های سازمان محیط زیست

بایستی ضمن بهره‌مندی از زیبایی های طبیعت و محیط زیست، با بهره‌مندی از اخلاق زیست‌محیطی در حفظ این موهبت‌های الهی و ارزش‌های خدادادی کوشا باشیم. نباید فراموش شود که محیط زیست سالم جزیی از سرمایه‌های اجتماعی محسوب می‌شود که همه وظیفه داریم در حفاظت و نگهداری از این مواهب طبیعی کوشا باشیم. محل اسکان خود را در اماکنی انتخاب کنند که از پوشش گیاهی و جنگلی کمتری برخوردار باشد و از لگدمال کردن گیاهان و شکستن سرشاخه‌های درختان خودداری شود. در صورت نیاز به آتش، در حد امکان از زغال آماده استفاده کنند و از شکستن هر گونه





سرشاخه درختان جلوگیری به عمل آورند و حتماً خاکستر آتش را نیز با آب و خاک خاموش کنند، همچنین از روشن کردن آتش در کنار درختان خودداری کنند. گردشگران کیسه مخصوص جمع‌آوری زباله را همراه خود برده و زباله‌های خود را در فضای سبز، کنار چشمه‌های آب، دره‌ها و مناطق کوهستانی رها نکنند. جلوگیری از شکار و صید حیات وحش و عدم حمل هر گونه سلاح، تبر، اره و تور صیادی از دیگر توصیه‌های سازمان حفاظت محیط زیست به مردم است. تفرج‌گران در صورت مواجه شدن با هر گونه حریق در جنگل نسبت به خاموش کردن آن اقدام و یا با مراکز آتش‌نشانی، محیط زیست و منابع طبیعی تماس گرفته و موضوع را گزارش کنند.





❖ توصیه آتش نشانی

از چادر زدن و بازی کردن در کنار جاده و محل هایی که احتمال ریزش کوه وجود دارد، خودداری کنیم. از همراه بردن سیلندرهای گاز پیک نیکی در خودرو، قطار و اتوبوس جداً خودداری کنیم. از روشن کردن آتش و وسایل حرارتی گازسوز و نفت سوز درون چادر مسافرتی خودداری کنیم زیرا آتش و گاز منواکسید کربن باعث از بین رفتن افراد داخل چادر می شود. برای گرم کردن خود در چادر از کیسه ی خواب و پتوی مناسب استفاده کنیم.

هنگام برافروختن آتش دور آن را سنگ چین کنیم تا خاکستر آتش به اطراف پراکنده نشود. پس از استفاده نیز آن را با آب فراوان خاموش و پس از اطمینان از خاموش شدن آتش، محل را ترک کنیم. از نزدیک شدن به حیوانات وحشی خودداری نموده زیرا احتمال گاز گرفتگی از طرف حیوان وجود دارد. از نزدیک شدن به مکان هایی که در آن ها چاه یا گودال های عمیق وجود دارد خودداری کنیم.

هنگام وقوع زمین لرزه خودروی خود را با حفظ خون سردی به کنار جاده هدایت، از خودرو پیاده و به محل امن پناه ببریم. هنگام سیلاب از خودرو بیرون و به نقاط مرتفع کنار جاده برویم. هنگام رعد و برق خودرو را به کنار جاده هدایت، در خودرو بمانیم و از دست زدن به قسمت های فلزی خودرو خودداری کنیم و اگر در فضای باز قرار داشتید. در جای امنی غیر از زیر درختان پناه بگیریم.



شماره های تماس و اطلاعات مهم ستاد

خدمات سفر خراسان رضوی

تلفن رسیدگی به شکایات تاسیسات گردشگری استان: ۰۵۱-۳۷۲۸۳۰۰۱
سامانه پیامکی دریافت شکایات، انتقادات و پیشنهادات تاسیسات گردشگری
استان خراسان رضوی:..... ۳۰۰۰۶۱۱۰
تلفن اخذ نظرات، شکایات، پیشنهادات و اطلاعات گردشگری کشور: ۰۹۶۲۹
ستاد اجرایی خدمات سفر شهرستان مشهد واقع در نبش طبرسی ۳:
۰۵۱۳۶۶۹۸۹۹۳ - ۳۳۶۶۹۹۹۹ - ۳۳۶۸۸۵۴۵ - ۳۳۶۸۷۹۷۷ - ۳۳۶۸۷۹۷۷
سامانه شکایات اقتصادی:..... ۱۲۴ و ۳۰۰۰۸۱۲۴
سامانه ملی شکایات بهداشت و درمان:..... ۱۴۹۰ و ۱۵۹۰
سامانه شکایات محیط زیست:..... ۱۵۴۰
سامانه پیامکی ستاد مرکزی اسکان فرهنگیان مشهد: ۳۰۰۰۳۰۰۵۰۰۰۰
تلفن گویای اسکان فرهنگیان:..... ۳۸۵۳۵۰۰۱
مرکز ارتباطات مردمی دانشگاه علوم پزشکی مشهد:..... ۳۸۷۹۵۰۳۱-۳
تلفن ملی راهنمای زائر شهرداری مشهد:..... ۳۱۳۵
امداد خودرو ایران خودرو جمهوری اسلامی ایران:..... ۰۹۶۴۴۰
امداد فنی و خدمات امداد جاده ای تعمیرگاه های شهرهای بین راهی و ایستگاه
های بین راهی استان خراسان رضوی :..... ۱۴۲۳ بدون کد ۰۵۱-۳۳۰۰۵
سامانه مدیریت یکپارچه و هوشمند راهبردی توسعه گردشگری ایران :..... irtss.ir
وب سایت ستاد هماهنگی خدمات سفر کشور:..... www.stsi.ir

نشانی اداره کل : مشهد بلوار شهید صادقی ۲۳ (سازمان آب)

تلفن: ۰۵۱- ۳۷۲۶۹۵۶۵ - ۳۷۲۶۳۳۱۰

تلفن گویا اداره کل : ۰۵۱-۳۷۰۴۵

تلفن روابط عمومی و امور فرهنگی : ۰۵۱-۳۷۲۸۴۶۹۰

نشانی الکترونیکی : www.razavichto@gmail.com

آدرس الکترونیکی : www.razavichto.ir